

RUSSIAN ACADEMY OF SCIENCES
ARCHIVE. ST.-PETERSBURG BRANCH
INSTITUTE OF WORLD HISTORY
INSTITUTE OF ORIENTAL MANUSCRIPTS

РОССИЙСКАЯ АКАДЕМИЯ НАУК
АРХИВ. САНКТ-ПЕТЕРБУРГСКИЙ ФИЛИАЛ
ИНСТИТУТ ВСЕОБЩЕЙ ИСТОРИИ
ИНСТИТУТ ВОСТОЧНЫХ РУКОПИСЕЙ

EASTERN TURKESTAN AND MONGOLIA

HISTORY OF EXPLORATION
AT THE END OF THE XIX – FIRST THIRD OF THE XX CENTURY



Volume

III

The First Russian Turkestan Expedition of S.F. Oldenburg (1909–1910)

Photoarchive from the Collection of the Institute of Oriental Manuscripts
of the Russian Academy of Sciences

Edited by Corresponding Member of the Russian Academy of Sciences M.D. Bukharin



Moscow
Monuments of Historical Thought
2018

ВОСТОЧНЫЙ ТУРКЕСТАН И МОНГОЛИЯ

ИСТОРИЯ ИЗУЧЕНИЯ
В КОНЦЕ XIX – ПЕРВОЙ ТРЕТИ XX ВЕКА



Том

III

**Первая Русская Туркестанская экспедиция 1909–1910 гг.
академика С.Ф. Ольденбурга**

Фотоархив из собрания Института восточных рукописей
Российской академии наук

Под общей редакцией члена-корреспондента РАН М.Д. Бухарина



Москва
Памятники исторической мысли
2018

ББК63.3(0)
В78

Рецензенты:

доктор исторических наук С.М. Горшенина (Коллеж де Франс, Париж)
кандидат исторических наук Е.Н. Груздева (Санкт-Петербургский филиал Архива РАН)

Утверждено к печати Учеными советами

Санкт-Петербургского филиала Архива РАН
Института всеобщей истории РАН и Института восточных рукописей РАН

Редакционная коллегия:

М.Д. Бухарин (Институт всеобщей истории РАН),
Е.А. Кий (Государственный Эрмитаж)
В.С. Мясников (Институт Дальнего Востока РАН),
М.В. Поникаровская (Санкт-Петербургский филиал Архива РАН),
И.Ф. Попова (Институт восточных рукописей РАН),
И.В. Тункина (Санкт-Петербургский филиал Архива РАН),
С.Л. Шевельчинская (Институт восточных рукописей РАН)

Художник:

А.Г. Стройло

В78 Восточный Туркестан и Монголия. История изучения в конце XIX – первой трети XX века. Том III: Первая Русская Туркестанская Экспедиция 1909–1910 гг. академика С.Ф. Ольденбурга / Фотоархив из собрания Института восточных рукописей Российской академии наук / Под ред. чл.-корр. РАН М.Д. Бухарина. М.: Памятники исторической мысли, 2018. – 530 с.

ISBN 978-5-88451-365-5

Представлен фотоархив Первой Русской Туркестанской экспедиции из «Архива востоковедов» (Институт восточных рукописей РАН), работавшей в Восточном Туркестане под руководством академика С.Ф. Ольденбурга в 1909–1910 гг.

СОДЕРЖАНИЕ

Авторы и составители издания	7
Первая Русская Туркестанская экспедиция академика С.Ф. Ольденбурга (1909–1910) Фотоархив из собрания Института восточных рукописей РАН (Предисловие, составление: <i>М.Д. Бухарин, С.Л. Шевельчинская</i>)	9
Список сокращений	528
Библиография	529

CONTENTS

Authors and Editors	7
The First Russian Turkestan Expedition of S.F. Oldenburg 1909–1910. Photoarchive from the Collection of the Institute of Oriental manuscripts of the Russian Academy of Sciences (Introduced and edited by <i>M.D. Bukharin, S.L. Shevelchinskaya</i>)	9
Abbreviations	528
Bibliography	529

Авторы и составители издания

- Бухарин Михаил Дмитриевич – член-корреспондент РАН, доктор исторических наук, главный научный сотрудник Института всеобщей истории РАН, руководитель Центра истории Древнего Востока ИВИ РАН
- Шевельчинская Светлана Львовна – фотограф-художник Института восточных рукописей РАН



Первая Русская Туркестанская экспедиция академика С.Ф. Ольденбурга. 1909–1910 годы

Фотоархив из собрания Института восточных рукописей РАН

В 1909–1910 гг. состоялась Первая Русская Туркестанская экспедиция, работы которой проходили под руководством академика С.Ф. Ольденбурга. Одним из участников этой экспедиции был фотограф, художник, участник многих географических, археологических и этнографических экспедиций Самуил Мартынович Дудин¹.

Важнейшей составляющей работ I РТЭ было фотографирование исторических памятников. Так, Ольденбург указывает в «Кратком предварительном отчете»: «Из виденного нами в Китайском Туркестане и из работы там мы вынесли убеждение, что для успешного ведения дела, кроме, конечно, личных свойств работающих, необходимы следующие условия. Прежде всего, нужна наличность технически и специально научно-подготовленных людей, ибо находимые древности возбуждают и с научной и с технической стороны ряд вопросов, на которые в состоянии ответить лишь специалист и откладывать решение которых до перевозки материалов в Европу часто совершенно невозможно... Совершенно необходимы кальки и рисунки, но при условии контрольных фотографий, очень часто одна фотография ничего достоверного не даст, также как и рисунок и калька могут оказаться ошибочными»². Очевидно, что фиксации состояния памятников руководитель экспедиции придавал исключительное значение. Фотоархив должен был послужить основой для дальнейшего исследования материалов, привезенных в ходе работ в Санкт-Петербург.

Значительный интерес в этой связи представляет «Опись инструментов, приобретенных Туркестанской экспедицией летом 1909 года»³. Опись показывает, что экспедиция отправилась в Восточный Туркестан не с пустыми руками, готовая к масштабным исследованиям, а не только к разведочным работам:

¹ Подробнее см.: *Дудин С.М.* Выдержки из дневника путешествия в Китайский Туркестан (Том II наст. изд., С. 573–617).

² Ольденбург 1914: V–VI.

³ СПбФ АРАН. Фонд 148. Оп. 1. Д. 56.

Фотографические инструменты

камера Глобус 18×24 с 8 кассетами и кожаным чехлом 1 у СФО
камера 18×24 с 3 кассетами и брезентовым чехлом 1 у СФО
камера Глобус 13×18 с 6 кассетами и кожаным чехлом 1 у СФО
камера бебе для 4,5×6 с 12 кассетами, адаптером, матовым стеклом и двумя чехлами, получена комитетом
камера Полископ с 12 кассетами, адаптером, матовым стеклом, чехлами, штативными головками 2 одна камера получена
[нрзб.] для камеры Полископ 1
головка металлическая для 18×24 1
головка металлическая для 13×18 1 СФО
штатив для камеры 18×24 ореховый 3-коленный с чехлом 1 СФО
штатив для камеры 13×18 ореховый 3-коленный с чехлом 1
затворы 2-х величин 2
запасные груши и [нрзб.] комплектов 2
бак для промывки негативов 18×24 1
бак для промывки негативов 13×18 1
механический спуск для затвора 2
спуск для затвора Полископа 2
спуск для затвора бебе 1
кюветы 18×24 8
кюветы 13×18 4
кюветы 6×9 4
кюветы для Полископа 2 1 у СФО, 1 у С. Дудина
баки для негативов 4 1 разбит, 3 у С. Дудина
фонарей 2 у СФО
[нрзб] 1
лампы для вспышки 2
покрывала двойные 2
мешки для перемены пластин 2


Отчет, изданный Ольденбургом⁴, несмотря на предварительный характер, дает ясное представление о методах работы участников экспедиции и о том, как планировалось использовать экспедиционные материалы в будущем издании.

В отчете использованы дневниковые записи, схемы и планы, рисунки, репродукции (цветные) с раскрашенных калек. Наибольшую часть источниковой основы представлял собой фотоархив.

Фотографии публиковались в тексте отчета (в повествовательно-описательной части по дневникам и записным книжкам) вместе со схемами и планами и отдельно на листах в виде таблиц с указанием места съемки или находки и краткого описания. Последовательность совпадала с маршрутом экспедиции. Следует отметить, что иллюстративный материал состоял не только из фотографий, но и цветных акварельных зарисовок, выполненных С.М. Дудиным.

По возвращении в Петербург материалы экспедиции были переданы в Музей антропологии и этнографии (Кунсткамеру), где должны были пройти обработку, реставрацию, монтировку для показа на выставках музея и подготовку к изданию. Туда же попала и большая часть документов экспеди-

⁴ Ольденбург 1914.



С.М. Дудин. Безеклик. Акварель

ции – дневники и записные книжки участников, иллюстративные материалы, в том числе и сотни (если не тысячи) фотографий. Была также начата работа по составлению учетных описей коллекций.

Параллельно решался вопрос об окончательном месте хранения материалов. Мнения ученых разделились: ряд коллег во главе с Ольденбургом считали, что значение коллекции выходит за рамки антрополого-этнографических исследований, что ее экспонаты являются памятниками мировой культуры, и они должны храниться в Эрмитаже. Начиная с 1930 г. началась постепенная передача коллекций Туркестанских экспедиций в главный музей страны. В 1933 г. очередь дошла до иллюстративного материала. В акте К_IV, оп. 6, № 2 от 19 апреля 1933 г. перечислены материалы, передававшиеся в Государственный Эрмитаж.

Фотоотпечатки:

№ 1966 – 191 шт.

№ 1960 – 2 шт.

№ 2062 – 49 шт.

№ 2561 – 12 шт.

№ 1720 – 32 фото-снимка

Карточный каталог с наклеенными фотографиями предметов из коллекции Турфанских древностей:

№ 948а

№ 948

№ 948в

№ 925

№ 749

№ 999

№ 262

№ 2296

№ 355

№ 2662

№ 749

№ 1054

№ 2554

№ 1083

№ 1332

№ 2634

№ 1885

№ 1244

№ 1430

№ 1725

№ 1083

Карточки без номера с фотоснимками предметов 87 шт.

Акварельные зарисовки предметов на карточках

№ 1332

Зарисовки пером предметов на карточках

№ 2877

№ 120

Негативы снимков древней буддийской пещеры, храма и т.д. разм. 18×24

№ 1968

Всего 781 негатив.

Негативы архитектурных снимков мечетей р-р 24×30

№ 1967 572?

Негативы снимков виды, стенопись и скульптура древних буддийских пещер 18×24, 24×30

№ 2579

Негативы снимков фрагменты скульптур из буддийских пещер

р-р 13×18, 18×24

№ 2062

Негативы без номера.

Всего:

Фотоотпечатков 286 шт.

Фотонегативов 4083 шт.

Дополнительно фотографии и негативы турфанских коллекций и отдельных памятников передавались в Эрмитаж и в 1940 г., и в начале 1950-х. В Кунсткамере же остались стереоскопические стеклянные негативы и позитивы (по описи С.М. Дудина 620 шт.), которые составили коллекцию № 2114.

Кроме того, в Протоколах заседаний Русского комитета за 1910 г. содержится информация о том, что С.Ф. Ольденбург предъявил 4 альбома, предназначенные к поднесению Государю Императору, с фотографическими снимками, приготовленными во время работ в Восточном Туркестане, и изготовленные участником той же экспедиции г. Смирновым планы древних зданий, исследованных экспедицией.

С начала 40-х годов комплексной обработкой и подготовкой к изданию материалов Турфанской коллекции занималась Н.В. Дьяконова. В 1995 г. она издала материалы I РТЭ по городищу Шикшин, в том числе фотографии⁵. В качестве фотоиллюстраций была использована часть фотоколлекции № 1968 (под этим номером в акте передачи из Кунсткамеры значились стеклянные негативы 18×24 снимков древних буддийских пещер, храмов и т.д., всего 781 негатив). Сохранилась картотека этих снимков, составленная С.М. Дудиным. Она содержит номера с 1 по 722, однако часть карточек оказались утраченной.

В дальнейшем планировались публикации в этой же серии последовательно и по тому же принципу: материалы из Безеклика, Туяук-мазара и др.

В основу настоящего издания положены три альбома фотоснимков, хранящихся в «Архиве востоковедов» Института восточных рукописей РАН (до 1930 г. – Азиатский музей), куда они попали, видимо, вместе с личным фондом С.Ф. Ольденбурга. Почти все фотоснимки имеют номера, соответствующие коллекции 1968 с индексом ТЭ и порядковым номером, соответствующим номеру по картотеке С.М. Дудина. Публикация фотоархива I Русской Туркестанской Экспедиции приводится по следующему плану:

Описание по картотеке С.М. Дудина, № по картотеке С.М. Дудина, № коллекции, место хранения. Часть фотографий в картотеке Дудина не описана. Предположительные описания даются в квадратных скобках. С другой стороны, сохранились описи некоторых фотографий, которые в самом фотоархиве отсутствуют. В описании некоторых фотографий указана точная дата съемки за 1909 г., что особенно важно, так как даты в печатном варианте Отчета⁶ ставились крайне редко.

Расположение снимков в фотоархиве I РТЭ не соответствует хронологии работ и порядку передвижения участников экспедиции по Восточному Туркестану. Составители же следовали принципу объединения фотографий по месту их съемки, по возможности сохраняя их порядок в картотеке. Для удобства пользования все снимки классифицированы по городищам в отдельном указателе. Некоторые фотографии указаны в картотеке, но сами снимки отсутствуют.

Часть фотографий, весьма незначительная, была опубликована раньше. Уровень их полиграфического воспроизведения следует признать невысоким. Наряду с немногими иллюстрациями хорошего качества большая часть фотографий была издана неудовлетворительно. Так, едва различимы фотографии в отчете Д.А. Клеменца⁷. В основном тексте «Краткого предварительного отчета» С.Ф. Ольденбурга⁸ наряду с планами было издано 54 фотографии. Скульптура и фрагменты стенописи изданы достаточно четко, а фотографии, сделанные на открытом воздухе, едва различимы. То же можно сказать и о фотографиях в приложении к Отчету. Работа с иллюстративным материалом в данном издании сопряжена и с другими трудностями: таблицы в конце Отчета не пронумерованы,

⁵ Дьяконова 1995.

⁶ Ольденбург 1914.

⁷ Klementz 1899.

⁸ Ольденбург 1914.

и для того, чтобы понять, о чем идет речь, приходится всякий раз отсчитывать количество иллюстраций с начала (или с конца – в зависимости от расположения интересующей фотографии).

Характеристика иллюстративного материала в издании С.Ф. Ольденбурга приложима и к публикациям С.М. Дудина. В одной из них помещена единственная фотография, сделанная на открытом воздухе⁹. Богато иллюстрировано и другое издание Дудина, в котором много общих планов, сделанных en plain aire¹⁰. Однако малый формат издания и совсем незначительный размер фотографий делают изображенные на них постройки плохо различимыми. Иллюстрации с городища Шикшин в издании Н.В. Дьяконовой соединены по несколько на одном листе¹¹, по этой причине предметы представлено мелко, иногда – неразборчиво.

Публикации немецких коллег также имели свои особенности. Так, в отчете А. Грюнведеля о работах в Идикут-шари вообще нет ни одной фотографии: Грюнведель не фотографировал, а рисовал предметы археологических исследований¹². При этом опубликованные рисунки мелкие, опознать те или иные детали на них зачастую бывает невозможно. Значительно выше качество иллюстраций в серии отчетов под общим названием «Поздняя буддийская древность в Центральной Азии» А. фон Ле Кока. Некоторые иллюстрации, в частности общие планы городищ, пещер и даже скульптурных изображений, – мелкие и нечеткие, контуры на них искажены до неузнаваемости¹³. С другой стороны, ряд скульптурных памятников из Восточного Туркестана (однако далеко не все) представлены крупно и четко¹⁴. Приблизительно так же выглядят и другие тома этой серии, в которых наряду с мелкими, едва различимыми, общими планами и изображениями¹⁵, встречаются иллюстрации высокого качества с неискаженной цветопередачей¹⁶.

Фотографии представляют собой отпечаток на альбуминовой бумаге (сепия) размером 18×23 см. Все фотографии оцифрованы С.Л. Шевельчинской. Всего публикуется 510 фотографий. Неверно поставленные (дублированные) инвентарные номера, подписи и локализации иллюстраций, не указанные в картотеке «Архива востоковедов», указаны в квадратных скобках.

Указатель соответствия номеров фотографий определенным городищам

№ 1–2:	дорога до Урумчи
№ 3–48:	Урумчи
№ 49–54:	Улан-бай
№ 55–73:	Ушак-тал
№ 74–99:	дорога от Урумчи до Карашара
№ 75–76:	Су-баши
№ 77:	Дим-Дим-Согца
№ 79–85:	Са-е-пу
№ 86–91:	Даванчен

⁹ Дудин 1917: 91. Рис. 31; Дудин 1918: 91. Рис. 31. Отдельный оттиск статьи С.М. Дудина (Дудин 1918: 21–92) издан в более крупном формате (Дудин 1917; интересно, что сначала был издан оттиск, а затем уже журнальный номер), за счет чего и качество иллюстраций в нем выше.

¹⁰ Дудин 1916.

¹¹ Например, см. шесть общих планов городища на одном листе: Дьяконова 1995: 148. Таб. 3.

¹² Grünwedel 1906.

¹³ Например: Le Coq 1922: 8, 12.

¹⁴ Le Coq 1922: Taf. 20–22.

¹⁵ Например: Le Coq 1923: 28–29; Taf. 4.

¹⁶ См., например цветные таблицы: Le Coq 1924.

№ 92–95:	Токсунская долина
№ 96:	Токсун
№ 100–104:	Карашар
№ 105–110:	Дензиль
№ 111–116:	Дензиль – Шикшин
№ 117–127:	Шикшин (Шорчук)
№ 128–129:	пикет Чокур
№ 130–170:	Яр-хото (Ярхо)
№ 171–172:	Старый Турфан
№ 173–241:	Идикут-шари
№ 242–251:	Таллык-булак
№ 252–269:	Сассык-булак
№ 270–273:	Шипан
№ 274–370:	Сенгим-агыз
№ 371–422:	Безеклик
№ 423–427:	Бешбуха
№ 428–430:	Моаджам-булак
№ 431:	Баш-тура
№ 432–448:	Чиканкель
№ 449–451:	Сыркиб
№ 452–453:	[Кызыл]
№ 454–456:	[Кумтура]
№ 457–469:	[Кучинский округ (?)]
№ 470–495:	фотографии без описания, без надежного отождествления
№ 496–510:	фотографии без описания, без надежного отождествления, без каталожного номера


Фотоархив I РТЭ из «Архива востоковедов» Института восточных рукописей РАН, определенно, неполный, так как сами участники экспедиций опубликовали достаточно много иллюстраций, которые в фотоархиве не сохранились. С другой стороны, подавляющее большинство фотографий до сих пор не издано.

Фотоматериалы I РТЭ, сделанные на городище Шикшин¹⁷, хранятся в Государственном Эрмитаже и в настоящем томе не воспроизводятся. Также в Эрмитаже хранится часть фотографий, сделанных в ходе работ в Кучарском округе.

¹⁷ См.: Дьяконова 1995. Таб. 3–81.



ΚΑΤΑΛΟΓ



№ 1. [Дорога] от Чугучака до Урумчи. Стоянка экспедиции у пикета Ямату (ТЭ 0001а. 1968. АВ: С8\6)



№ 2. [Дорога] от Чугучака до Урумчи. Стоянка экспедиции у пикета Ямату¹ (ТЭ 0001b. 1968. АВ: С8\6)


¹ Данное описание в каталоге С.М. Дудина ошибочно отнесено к фотографии ТЭ 0002 (№ 4–5).



№ 3. [Урумчи. Уличный музыкант] (ТЭ 0002. 1968. АВ: С8\6)




№ 4. [Урумчи. Уличный музыкант] (ТЭ 0003. 1968. АВ: С8\6)




№ 5. Урумчи. Мост при въезде в город со стороны Чугучака и предместья города (ТЭ 0023. 1968. АВ: С8\6)



№ 6. [Урумчи. Ворота в торговой части города] (ТЭ 0004. 1968. АВ: С8\6); см. ТЭ 0710



№ 7. Урумчи. Ворота базарной части города (ТЭ 0032. 1968. АВ: С8\6)




№ 8. Урумчи. Ворота в торговой части города (ТЭ 0710. 1968. АВ: С8\6)²

² Судя по инвентарному номеру (впрочем, ошибочно дублирующемуся), снимок отпечатан с тыльной стороны.



№ 9. Урумчи. Китайская крытая тележка (ТЭ 0702. 1968. АВ: С8\6)



№ 10. Урумчи. Китайский чугунолитейный завод. Двор (ТЭ 0005. 1968. АВ: С8\6)



№ 11. Урумчи. Кумирня «Хой-сен-зун-за» в Старом городе (ТЭ 0006. 1968. АВ: С8\6)




№ 12. Урумчи. Кумирня «Сен-гуа-мяо» при въезде в Новый город у речки Архоту (ТЭ 0007. 1968. АВ: С8\6)



№ 13. [Общий вид горки с 2 кумирнями в Старом городе³] (ТЭ 0009. 1968. АВ: С8\6)

³ См. № 23 (ТЭ 0022).



№ 14. Урумчи. Кумирня «Ю-хуан-е-мяо» в Старом городе на горке. Южный фасад (ТЭ 0013. 1968. АВ: С8/6)



№ 15. Урумчи. Ламаистский монастырь в Старом городе. Уголок двора (ТЭ 0039. 1968. АВ: С8\6)



№ 16. Урумчи. Ламаистский монастырь в Старом городе. Кумирня. Архаты правой стороны (ТЭ 0040. 1968. АВ: С8\6)



№ 17. Урумчи. Ламаистский монастырь в старом городе. Кумирня. Архаты правой стороны (ТЭ 0041. 1968. АВ: С8\6)



№ 18. Урумчи. Ламаистский монастырь в Старом городе. Кумирня. Архаты правой стороны (ТЭ 0042. 1968. АВ: С8\6)



№ 19. Урумчи. Ламаистский монастырь в Старом городе. Кумирня. Архаты левой стороны (ТЭ 0043. 1968. АВ: С8\6)




№ 20. Урумчи. Ламаистский монастырь в Старом городе. Кумирня. Архаты левой стороны (ТЭ 0044. 1968. АВ: С8\6)




№ 21. Урумчи. Ламаистский монастырь в Старом городе. Кумирня. Архаты левой стороны (ТЭ 0045. 1968. АВ: С8\6)




№ 22. Урумчи. Ламаистский монастырь в Старом городе. Кумирня. Сцена из жизни Сюн-цза. (Тан-сень)
(ТЭ 0046. 1968. АВ: С8\6)



№ 23. Урумчи. Башня на горе Старого города (ТЭ 0017. 1968. АВ: С8\6)



№ 24. Урумчи. Кумирня «Ю-хуан-е-мяо» в Старом городе на горке. Внутренний вид на входе и алтарь
(ТЭ 0018. 1968. АВ: С8\6)




№ 25. Урумчи. Кумирня «Ю-хуан-е-мя». Вид внутри. Угол налево от входа (ТЭ 0019. 1968. АВ: С8\6)



№ 26. Урумчи. Кумирня «Ю-хуан-е-мяо» в Старом городе. Общий вид (ТЭ 0020. 1968. АВ: С8\6)



№ 27. Урумчи. Ворота кумирни «Ди-зан-пуса» в Старом городе (ТЭ 0021. 1968. АВ: С8\6)



№ 28. Урумчи. Общий вид горки с 2 кумирнями в Старом городе (ТЭ 0022. 1968. АВ: С8\6)




№ 29. Урумчи. Ламаистская кумирня со стороны города «Пый-ду-мя». Среднее божество (ТЭ 0047. 1968. АВ: С8\6)



№ 30. Урумчи. Ламаистская кумирня со стороны города «Пый-ду-мя». Божество правое (ТЭ 0048. 1968. АВ: С8\6)



№ 31. Урумчи. Ламаистский монастырь в Старом городе «Пый-ду-мя». Божество левое (ТЭ 0049. 1968. АВ: С8\6)



№ 32. Урумчи. Ламаистский монастырь в Старом городе «Пый-ду-мяо». Боги правой стороны (от входа)
(ТЭ 0050. 1968. АВ: С8\6)



№ 33. Урумчи. Ламаистский монастырь в Старом городе «Пый-ду-мяо». Боги левой стороны (от входа)
(ТЭ 0051. 1968. АВ: С8\6)



№ 34. Урумчи. Ворота при въезде в Новый город и мост через р. Архоту (ТЭ 0008. 1968. АВ: С8\6)



№ 35. Урумчи. Кумирня «Сы-чжай-хай-гуан» в Новом городе (ТЭ 0011. 1968. АВ: С8\6)⁴

⁴ Недавно фотография данного здания была опубликована фронтально и крупнее: Dreyer 2015: 30–31. Abb. 28. К. Дрейер указывает, что это здание – клуб Сычуань, т.е. общежитие для выходцев из этого уезда.



№ 36. Урумчи. Жилая часть Нового города (ТЭ 0012. 1968. АВ: С8\6)



№ 37. Урумчи. Панорама Нового города с горы монастыря «Хай-сен-зуй-за» (ТЭ 0014. 1968. АВ: С8\6)



№ 38. Урумчи. Панорама Нового города с горы монастыря «Хай-сен-зуй-за» (ТЭ 0015. 1968. АВ: С8\6)



№ 39. Урумчи. Панорама Нового города с горы монастыря «Хай-сен-зуй-за» (ТЭ 0016. 1968. АВ: С8\6)



№ 40. Урумчи. Куирня «Зо-чун-сы-мя». Боковой корпус заднего двора (ТЭ 0024. 1968. АВ: С8\6)




№ 41. Урумчи. Куирня «Зо-чун-сы-мяо». Угол во дворе (ТЭ 0025. 1968. АВ: С8\6)



№ 42. Урумчи. Кумирня «Зо-чун-сы-мяо». Передний корпус. Вид со двора (ТЭ 0026. 1968. АВ: С8\6)




№ 43. Урумчи. Театр «Лен-хо-хуй-гуань» (ТЭ 0027. Фасад. 1968. АВ: С8\6)




№ 44. Урумчи. Театр «Лен-хо-хуй-гуань». Сцена (ТЭ 0028. 1968. АВ: С8/6)




№ 45. [Урумчи] (ГЭ 0010. 1968. АВ: С8\6)




№ 46. [Урумчи] (ТЭ 0029. 1968. АВ: С8\6)




№ 47. [Урумчи] (ГЭ 0030. 1968. АВ: С8\6)



№ 48. [Урумчи] (ТЭ 0031. 1968. АВ: С8\6)



№ 49. Улан-Бай. Развалины укрепления. Северная сторона (ТЭ 0033. 1968. АВ: С8\6)




№ 50. Улан-Бай. Развалины укрепления. Северная сторона (ТЭ 0034. 1968. АВ: С8\6)




№ 51. Улан-бай. Развалины укрепления. Вид на среднюю стену ВС с пункта г (ТЭ 0036. 1968. АВ: С8\6)




№ 52. Улан-Бай. Развалины укрепления. Кладка башни F (ТЭ 0035. 1968. АВ: С8\6)



№ 53. Улан-бай. Развалины укрепления. Южные ворота с пункта h. 1968 (ТЭ 0037. АВ: С8\6



№ 54. Улан-бай. Развалины укрепления. Юго-западный угол башни южной стены (ТЭ 0038. 1968. АВ: С8\6



№ 55. Ушак-тал⁵. Общий вид ущелья. 15/VIII (ТЭ 0170. 1968. АВ: С8\6)

⁵ Ушак-тал – ближайшая деревня к Улан-баю (Ольденбург 1914: 2–3).



№ 56. Ушак-тал. Развалины укреплений к юго-востоку от пикета. Часть западной стены (ТЭ 0098. 1968. АВ: С8\6)




№ 57. Ушак-тал. Развалины укреплений к юго-востоку от пикета. Кладка северных ворот. 14/VIII
(ТЭ 0099. 1968. АВ: С8\6)




№ 58. Ушак-гал. Пещера. Угол против входа налево. 15/VIII (ТЭ 0100. 1968. АВ: С8/6)



№ 59. Ушак-тал. Пещера. Угол против входа. 15/VIII (ТЭ 0101. 1968. АВ: С8/6)



№ 60. Ушак-тал. Вид из северного входа пещеры на ущелье. 15/VIII (ТЭ 0102. 1968. АВ: С8\6)



№ 61. Ушак-тал (?) (ТЭ 0168. 1968. АВ: С8\6)



№ 62. Ушак-гал (?) (ТЭ 0167. 1968. АВ: С8\6)




№ 63. Ушак-гал. Около пещеры (ТЭ 0171. 1968. АВ: С8\6)



№ 64. Ушак-тал. Вход в пещеру с северной стороны (ТЭ 0172. 1968. АВ: С8\6)




№ 65. Ушак-гал. Вход в пещеру с северной стороны. 15/VIII (ТЭ 0173. 1968. АВ: С8\6)



№ 66. Ушак-гал. Пещера. Вид внутри. Правая стена. 15/VIII (ТЭ 0174. 1968. АВ: С8\6)



№ 67. Ушак-гал. Пещера. Левая стена (ТЭ 0175. 1968. АВ: С8\6)




№ 68. [Ушак-гал] (ТЭ 0198. 1968. АВ: С8\6)



№ 69. [Ушак-тал] (ТЭ 0199. 1968. АВ: С8\6)



№ 70. Ушак-тал. Развалины укреплений в 10 верстах к юго-востоку от пикета Ушак-тал. Вид с южного угла.
14/VIII (ТЭ 0200. 1968. АВ: С8\6)



№ 71. Ушак-тал (ТЭ 0201. 1968. АВ: С8\6)



№ 72. Ушак-тал. Развалины укреплений в 10 верстах к юго-востоку от пикета Ушак-тал. Вид с северного угла на срединный вал. 14/VIII (ТЭ 0202. 1968. АВ: С8/6)



№ 73. Ушак-тал. Развалины укреплений в 10 верстах к юго-востоку от пикета. Вид северной стены со стороны гор.
14/VIII (ТЭ 0203. 1968. АВ: С8\6)



№ 74. [Дорога в ущелье между Урумчи и Карашаром⁶] (ТЭ 0166. 1968. АВ: С8\6)

⁶ Судя по схожести рельефа местности, снимок ТЭ 0168, описание к которому сохранилось, является продолжением снимка ТЭ 0167.



№ 75. [Дорога] от Урумчи до Карашара. Горы за пикетом Су-баши. 1/VIII (ТЭ 0167. 1968. АВ: С8\6)



№ 76. [Дорога] от Урумчи до Карашара. Пикет Су-баши. (ТЭ 0247. 1968. АВ: С8\6)



№ 77. [Дорога] от Урумчи до Карашара. Горы у пикета Дим-Дим-Согца. 4/VIII (ТЭ 0192. 1968. АВ: С8\6)



№ 78. [Дорога] от Урумчи до Карашара. Горы и степь между стоянкой Дим-дим-Согца и Са-е-пу. 4/VIII
(ТЭ 0193. 1968. АВ: С8\6)



№ 79. [Дорога] от Урумчи до Карашара. Пикет Са-е-пу, 4/VIII (ТЭ 0194. 1968. АВ: С8\6)




№ 80. [Дорога] от Урумчи до Карашара. Озеро Са-е-пу у пикета того же имени. 4/VIII (ТЭ 0195. 1968. АВ: С8\6)




№ 81. [Дорога] от Урумчи до Карашара. Курганы у пикета Са-е-пу. Вид с юга. 4/VIII (ТЭ 0196. 1968. АВ: С8\6)




№ 82. [Дорога] от Урумчи до Карашара. Курганы у пикета Са-е-пу. Вид с юга. 4/VIII (ТЭ 0197. 1968. АВ: С8\6)



№ 83. [Дорога] от Урумчи до Карашара. Курганы у пикета Са-е-пу, вид с востока. 4/VIII (ТЭ 0219. 1968. АВ: С8\6)



№ 84. [Дорога] от Урумчи до Карашара. Горы Богдо и пикет Са-е-пу (ТЭ 0221. 1968. АВ: С8/6)



№ 85. [Дорога] от Урумчи до Карашара. Курганы у пикета Са-е-пу. Два погребения. 4/VIII (ТЭ 0222. 1968. АВ: С8\6)



№ 86. [Дорога] от Урумчи до Карашара. Окрестности города Даванчен. 6/VIII (ТЭ 0220. 1968. АВ: С8\6)



№ 87. [Дорога] от Урумчи до Карашара. Подъем на перевал Даванчен с севера. 6/VIII (ТЭ 0223. 1968. АВ: С8\6)



№ 88. [Дорога] от Урумчи до Карашара. Горы Богдо-ула и р. Даванчен-гол у селения Даванчен. 6/VIII
(ТЭ 0224. 1968. АВ: С8\6)



№ 89. [Дорога] от Урумчи до Карашара. Второй перевал у Даванчена. Вид на долину. 7/VIII (ТЭ 0244. 1968. АВ: С8\6)



№ 90. [Дорога] от Урумчи до Карашара. Долина реки Даванчен-гол за пикетом Парчо-соргал. Вид вверх по реке.
6/VIII (ТЭ 0250а. 1968. АВ: С8\6)



№ 91. [Дорога] от Урумчи до Карашара. Долина реки Дованчен-гол. Вид вниз по реке. 8/VIII). Дорога в долине перед Токсуном (ТЭ 0249а. 1968. АВ: С8\6); опубликовано: Ольденбург 1914: 2. Рис. 1



№ 92. [Дорога] от Урумчи до Карашара. Токсунская долина с последнего перевала. 7/VIII (ТЭ 0245. 1968. АВ: С8\6)



№ 93. [Дорога] от Урумчи до Карашара. Токсунская долина с последнего перевала. 7/VIII (ТЭ 0246а. 1968. АВ: С8\6)



№ 94. [Дорога] от Урумчи до Карашара. Токсунская долина с последнего перевала. 7/VIII (ТЭ 0246b. 1968. АВ: С8/6)




№ 95. [Дорога от Урумчи до Карашара. Токсунская долина] (ТЭ 0247а. 1968. АВ: С8\6)



№ 96. [Дорога] от Урумчи до Карашара. Токсун. Карызи на северной стороне оазиса. 8/VIII (ТЭ 0248а. 1968. АВ: С8\6)




№ 97. [Дорога] от Урумчи до Карашара (ТЭ 0576. 1968. АВ: С8\7)




№ 98. [Дорога] от Урумчи до Карашара. Вид у озера Айдын-куль (ТЭ 0711. 1968. АВ: С8\6)




№ 99. [Дорога] от Урумчи до Карашара (ТЭ 0243. 1968. АВ: С8\6)




№ 100. Карашар. Развалины монастыря в 10 в. к северу от города. Восточная сторона. 18/VIII (ТЭ 0177. 1968. АВ: С8\6)




№ 101. Карашар. Развалины монастыря в 10 в. к северу от города. Ступа. Восточная сторона (ТЭ 0178. 1968. АВ: С8\6)




№ 102. Карашар (?) (Южная стена монастыря) (ТЭ 0179. 1968. АВ: С8\6)




№ 103. Карашар. Развалины монастыря в 10 в. к северу от города. Юго-западный угол главного сооружения. 14/VIII
(ТЭ 0180. 1968. АВ: С8\6)



№ 104. Карашар. Современная китайская кумирня. 18/VIII (ТЭ 0181. 1968. АВ: С8\6)




№ 105. Дензиль. Развалины города. Вид на холм Д с холма С внутри укрепления. 20/VIII (ТЭ 0137. 1968. АВ: С8\6)




№ 106. Дензиль. Развалины города. Юго-восточный угол. 20/VIII (ТЭ 0138. 1968. АВ: С8\6)



№ 107. Дензиль. Развалины города. Юго-восточный угол. 20/VII (ТЭ 0140. 1968. АВ: С8\6)



№ 108. Дензиль. Развалины города. Западная стена и холм Е с холма С (ТЭ 0083а. 1968. АВ: С8\6)



№ 109. Дензиль. Развалины города. Восточная сторона холма А с холма В. 20/VIII (ТЭ 0142. 1968. АВ: С8\6)




№ 110. Дензиль. Продолжение снимка 137, т.е. часть западной стены и развалины Е (ТЭ 0139. 1968. АВ: С8\6)



№ 111. Дензиль – Шикшин. Развалины монастыря. Здание к востоку от главных ворот. Восточный фасад. 21/VIII
(ТЭ 0149. 1968. АВ: С8\6)



№ 112. Дензиль – Шикшин. Развалины монастыря. Общий вид восточной стороны. 21/VIII (ТЭ 0150а. 1968. АВ: С8\6)



№ 113. Дензиль – Шикшин. Развалины монастыря. Общий вид восточной стороны. 21/VIII (ТЭ 0150b. 1968. АВ: С8\6)



№ 114. Дензиль – Шикшин. Ступа. Юго-западная сторона. 21/VIII (ТЭ 0151. 1968. АВ: С8\6)



№ 115. Дензиль – Шикшин. Развалины монастыря. Здание у восточной стены развалин. Южная сторона. 21/VIII
(ТЭ 0152. 1968. АВ: С8\6)




№ 116. Дензиль – Шикшин. Развалины монастыря. Юго-западный угол. 21/VIII (ТЭ 0153. 1968. АВ: С8\6)




№ 117. [Шикшин]. Развалины 6 ступ, кладка сводов и куполов в юго-западной ступе (ТЭ 0052. 1968. АВ: С8\6)



№ 118. [Шикшин] (ТЭ 0053. 1968. АВ: С8\6)




№ 119. Развалины к югу от Шикшина. Вид с юга (ТЭ 0055. 1968. АВ: С8\6)



№ 120. Шикшин. Группа М (?). Развалины к югу от Шикшина вид с востока (ТЭ 0061. 1968. АВ: С8\6)



№ 121. [Шикшин]. Развалины шести ступ. Юго-западный угол развалин (ТЭ 0062. 1968. АВ: С8/6)




№ 122. Шорчук⁷. Развалины 6 ступ (ТЭ 0064а. 1968. АВ: С8\6)

⁷ Названия Шорчук и Шикшин относятся к одному и тому же месту.




№ 123. [Шорчук] (ТЭ 0064в. 1968. АВ: С8\6)



№ 124. Шикшин. Храм L6, северный фасад (ТЭ 0066. 1968. АВ: С8\6)



№ 125. [Шикшин]. Храм F4, южный фасад до расчистки (ТЭ 0079. 1968. АВ: С8\6); опубликовано: Дудин 1916: 13.



№ 126. Шикшин. Северная группа развалин. Храм К9е. Переднее помещение. Роспись левой части входной стены.
4/IX (ТЭ 0164. 1968. АВ: С8\6)



№ 127. Шикшин. Храм К9е (ТЭ 0165. 1968. АВ: С8\6)



№ 128. Пикет Чокур. Развалины укреплений. Юго-западный угол. 1968 (ТЭ 0103. АВ: С8\6



№ 129. Пикет Чокур. Развалины укреплений у пикета Чокур. Вид с северо-западного угла на западную стену и центральное возвышение. 17/VIII (ТЭ 0176. 1968. АВ: С8\6)



№ 130. Яр-хото (ТЭ 0270б. 1968. АВ: С8\6)



№ 131. Яр-хото (ТЭ 0277. 1968. АВ: С8\6)




№ 132. Яр-хото (ТЭ 0278. 1968. АВ: С8\6)



№ 133. Яр-хото. Городские ворота (ТЭ 0280. 1968. АВ: С8\6)




№ 134. Яр-хото. Городские ворота (ТЭ 0281. 1968. АВ: С8\6); опубликовано: Дудин 1916: 46.




№ 135. Ярхо. Сто одна чайтя. Общий вид с южной стороны
(ТЭ 0306. 1968. АВ: С8\6)



№ 136. Яrho. Сто одна чайтья. Средняя и малая чайтья. Восточная сторона. 1/X
(ТЭ 0315. 1968. АВ: С8\6); опубликовано: Дудин 1916: 56; см. также: Klementz 1899: 26–27



№ 137. Ярхо. Монастырь, главный фасад. 1/Х
(ТЭ 0307. 1968. АВ: С8\6); опубликовано: Ольденбург 1914: Pl. 23; Дудин 1916: 53



№ 138. [Ярхо. Монастырь. Вид изнутри]
(ТЭ 0308. 1968. АВ: С8\6)



№ 139. Ярхо. Монастырь. Храм. Чайтья. Юго-восточный угол. 1/Х (ТЭ 0309. 1968. АВ: С8\6)



№ 140. Ярхо. Город. Здание с большими пещерами. Восточная сторона. 2/Х (ТЭ 0310. 1968. АВ: С8\6)



№ 141. Ярхо. Гробница (ТЭ 0311. 1968. АВ: С8\6)



№ 142. [Ярхо]. Пещеры и гробовица в окрестностях города. 2/Х (ТЭ 0311а. 1968. АВ: С8\6; см.: ТЭ 0321)



№ 143. Ярхо. Город. Подземный храм. Боковой ход В и боковой фасад. Вид с конца лестницы хода В. 1/Х
(ТЭ 0312. 1968. АВ: С8\6); см. также: Дудин 1916: 50.




№ 144. Ярхо. Город. Подземный храм. Боковой ход В и боковой фасад. Вид с конца лестницы хода В. 1/Х
(ТЭ 0314. 1968. АВ: С8\6); см. также: Дудин 1916: 50.



№ 145. Ярхо. Город. Подземный храм. Главный фасад и вход. 1/Х (ТЭ 0316. 1968. АВ: С8\6); см. также: Дудин 1916: 50.



№ 146. Ярхо. Город. Здание, видимое на снимке 310 налево. 2/Х. Один из массивов с примесью стен, выстроенных из глинобитья (ТЭ 0317. 1968. АВ: С8\6); опубликовано: Дудин 1916: 51.



№ 147. Ярхо. Панорама Ярхо с юга. 2/Х (ТЭ 0318. 1968. АВ: С8\6)



№ 148. Ярхо. Панорама Ярхо с юга. 2/Х (ТЭ 0318а. 1968. АВ: С8\6); то же что ТЭ 0318



№ 149. Ярхо. Панорама Ярхо с юга. 2/Х (ТЭ 0318б. 1968. АВ: С8\6)




№ 150. Ярхо. Город. Здание снимка 317. Юго-восточный угол. 2/Х (ТЭ 0319. 1968. АВ: С8\6)



№ 151. Ярхо. Город. Южная часть. Одно из крупных двухъярусных зданий, вырытых в почве. Южная сторона. 2/X
(ТЭ 0320. 1968. АВ: С8\6)




№ 152. Погребальные пещеры в некрополе близ старинного города на Яре и остатки зданий
(ТЭ 0321. 1968. АВ: С8\6); см. ТЭ 0311а; опубликовано: Ольденбург 1914: 24. Рис. 25




№ 153. Ярхо. Гробовица ущелья десяти пещер. 2/Х (ТЭ 0324. 1968. АВ: С8\6); опубликовано: Дудин 1916: 59



№ 154. Ярхо. Город. Здание снимка 320. Западный угол. 2/Х (ТЭ 0325. 1968. АВ: С8\6)



№ 155. Ярхо. Средний (большой) монастырь. Храм с чайтёй. Вид от входа (передний фасад). 1/Х
(ТЭ 0327. 1968. АВ: С8\6)



№ 156. Ярхо. Большой монастырь. Юго-западный угол и развалины двух ступ, расположенных против главного фасада. 2/Х (ТЭ 0274. 1968. АВ: С8\6); опубликовано: Дудин 1916: 55




№ 157. Ярхо. Большой монастырь. Храм. Вид от входа на остатки чайтгы и келий. 2/Х (ТЭ 0275. 1968. АВ: С8\6)



№ 158. Ярхо. [нрзб.] монастырь (к югу от большого). Храм и вход с бокового колена обхода.
1/Х (ТЭ 0326. 1968. АВ: С8\6)



№ 159. Ярхо. Малый монастырь. Угол налево от входа. 1/Х (ТЭ 0323. 1968. АВ: С8\6)



№ 160. Ярхо. Город. Пещера на площадке восточных ворот. Фасад, 2/Х (ТЭ 0273. 1968. АВ: С8\6)



№ 161. Яр-хото. Улица, ведущая к Большой вихаре (ТЭ 0270а. 1968. АВ: С8\6); опубликовано: Дудин 1916: 48



№ 162. Яр-хото. Большая вихара (ТЭ 0282. 1968. АВ: С8\6); опубликовано: Дудин 1916: 47



№ 163. Ярхо. Вихара у большого монастыря (к SW от большого). Фрагменты скульптур, найденных при раскопках.
З/Х (ТЭ 0283. 1968. АВ: С8\6)




№ 164. Ярхо. Вихара у ближнего монастыря (к SW от большого монастыря).
Фрагменты скульптур, найденных при раскопках. З/Х (ТЭ 0284. 1968. АВ: С8\6)



№ 165. Ярхо. Город. Вихара малая у ближнего монастыря. 2/Х (ТЭ 0279. 1968. АВ: С8\6)



№ 166. Ярхо. Комплекс 7 пещер. Пещера 1. Плафон (ТЭ 0285. 1968. АВ: С8\6)




№ 167. [Яр-хото] Роспись пещер в Безеклике (Дудин)⁸ (ТЭ 0287. 1968. АВ: С8\6)

⁸ Ссылка в описании данной фотографии на Безеклик, очевидно, ошибочна.




№ 168. Ярхо. Комплекс 7 пещер. Пещера 1. Вид внутри от входа (ТЭ 0288. 1968. АВ: С8\6)




№ 169. Ярхо. Комплекс 7 пещер. Пещера 4. Плафон (ТЭ 0286. 1968. АВ: С8\6); опубликовано: Дудин 1916: 58



№ 170. [Яр-хото]. ([ТЭ 291]. 1968. АВ: С8\6); инвентарный номер, очевидно, неверный, см. № 408



№ 171. Старый Турфан. Общий вид старого города и медресе (от дороги), 4/X (ТЭ 0292. 1968. АВ: С8\6)




№ 172. Старый Турфан. Мечеть (ТЭ 0293. 1968. АВ: С8\6); опубликовано: Дудин 1916: 62;
см. также: Klementz 1899: 49



№ 173. Идикут-шари. Здание в южной части города, сводчатое. Западный фасад (ТЭ 0373. 1968. АВ: С8\8)



№ 174. Идикут-шари. Здание в западном конце стены параллельной южной стене города. Северная сторона. 16/X
(ТЭ 0387. 1968. АВ: С8\8)




№ 175. Идикут-шари. Комплекс зданий параллельных южной стене. 14/X (ТЭ 0410. 1968. АВ: С8\8)




№ 176. Идикут-шари. Стена укреплений и выступ башни в западном углу. 14/X (ТЭ 0374а. 1968. АВ: С8\8)



№ 177. Идикут-шари. Стена укреплений и выступ башни в западном углу. 14/X (ТЭ 0374б. 1968. АВ: С8/8)



№ 178. Идикут-шари. Стена города. Разрез (на северной стороне). 14/X (ТЭ 0384. 1968. АВ: С8\8)



№ 179. Идикут-шари. Северные ворота города. Вид с севера. 16/X (ТЭ 0391. 1968. АВ: С8/8)



№ 180. Идикут-шари. Храм (?) Северный фасад. 16/Х (ТЭ 0392. 1968. АВ: С8\8); опубликовано: Дудин 1916: 62



№ 181. Идикут-шари. Храм (?) Восточный фасад. 13/Х (ТЭ 0400. 1968. АВ: С8/8)



№ 182. Идикут-шари. Храм (?) Южный фасад.13/Х (ТЭ 0401. 1968. АВ: С8\8)



№ 183. Идикут-шари. Ступа (?) (ТЭ 0385. 1968. АВ: С8\8); опубликовано: Дудин 1916: 71



№ 184. Идикут-шари. Ступа у западной стены в городе. Юго-восточный угол. 16/X (ТЭ 0393. 1968. АВ: С8\8)




№ 185. Идикут-шари. 101 чайтъя. Средняя чайтъя и 2 малых. Южная сторона. 16/X (ТЭ 0388. 1968. АВ: С8/8)




№ 186. Идикут-шари. 101 чайтья. Средняя чайтья. Восточный фасад. 16/Х (ТЭ 0395⁹. 1968. АВ: С8\8)


⁹ Таким же образом (ТЭ 395) маркирована фотография пещеры 84 сиддхов («волхвов») из Таллык-булак; см.: Ольденбург 1914: 33. Рис. 37.



№ 187. Идикут-шари. Чайгья W. 13/X (ТЭ 0398. 1968. АВ: С8\8); опубликовано: Дудин 1916: 68




№ 188. Идикут-шари. Комплекс зданий к югу от Мазара (совр). Северо-восточный угол.
13/X (ТЭ 0399. 1968. АВ: С8\8)




№ 189. Идикут-шари. Стена к югу от мазара (совр.) (ТЭ 0402. 1968. АВ: С8\8)



№ 190. Идикут-шари. Панорама северо-восточной и восточной частей города с развалин *a. 14/X*
(ТЭ 0411. 1968. АВ: С8\8)



№ 191. Идикут-шари. Панорама северо-восточной и восточной частей города с развалин *a*. 14/X
(ТЭ 0412. 1968. АВ: С8\8)



№ 192. Идикут-шари. Панорама северо-восточной и восточной частей города с развалин *a. 14/X*
(ГЭ 0413. 1968. АВ: С8\8)



№ 193. Идикут-шари. Панорама северо-восточной и восточной частей города с развалин *а.* 14/Х
(ТЭ 0414. 1968. АВ: С88)




№ 194. Идикут-шари. Комплекс зданий, параллельных южной стене. Южная сторона. 14/X
(ТЭ 0418. 1968. АВ: С8\8)



№ 195. [Идикут-шари. Комплекс зданий, параллельных южной стене (?)] (ТЭ 0419. 1968. АВ: С8\8)



№ 196. Идикут-шари. Развалины А. Вид от монастыря (ТЭ 0407. 1968. АВ: С8\8)



№ 197. Идикут-шари. Монастырь В. Храм. Юго-западный угол кельи и проход позади храма и келий. 14/X
(ТЭ 0377. 1968. АВ: С88)



№ 198. Идикут-шари. Монастырь В. Ворота и здание створовое точного угла (?). Юго-западный угол (со стороны двора). 14/X (ТЭ 0462. 1968. АВ: С8\8)



№ 199. Идикут-шари. Монастырь В. Двор. Правая сторона келий. Здание с куполом и соседнее с ним помещение тоже с купольным покрытием. Юго-восточный угол. 14/X (ТЭ 0463. 1968. АВ: С8\8)



№ 200. Идикут-шари. Монастырь В. Восточный фасад. 14/Х (ТЭ 0466. 1968. АВ: С8\8)



№ 201. Идикут-шари. Монастырь В. Чайтья храма. Юго-восточный угол. 14/X (ТЭ 0467. 1968. АВ: С8\8)



№ 202. Идикут-шари. Монастырь В. Келья левой стороны. 2-й этаж. Кладка сводов (ТЭ 0468. 1968. АВ: С8\8)




№ 203. Идикут-шари. Монастырь В. Южный фасад храма. 14/Х (ТЭ 0469. 1968. АВ: С8\8)



№ 204. Идикут-шари. Храм Е. (хань-тура). Северо-восточный угол. 13/Х (ТЭ 0403. 1968. АВ: С8\8)



№ 205. Идикут-шари. Храм Е. (хань-тура). Восточный фасад. 13/Х (ТЭ 0404. 1968. АВ: С8\8)



№ 206. Идикут-шари. Храм Е. (хань-тура). Южный фасад. 13/Х (ТЭ 0405. 1968. АВ: С8\8)




№ 207. Идикут-шари. Храм И. Западная часть. Южный фасад (ТЭ 0366. 1968. АВ: С8\8)




№ 208. Идикут-шари. Развалины храма И. Вид от входа на среднее помещение с чайтсьей. 14/Х
(ТЭ 0375. 1968. АВ: С8\8)



№ 209. Идикут-шари. Храм И. Западный фасад. 14/Х (ТЭ 0382. 1968. АВ: С8\8)



№ 210. Идикут-шари. Храм Н. Остатки статуи Будды в нирване. 16/Х (ТЭ 0424. 1968. АВ: С8\8)



№ 211. Идикут-шари. Развалины Т. Среднее помещение. Вид от входа. 14/X (ТЭ 0376. 1968. АВ: С8\8)



№ 212. Идикут-шари. Храм У. Боковое колено обхода с остатками трех статуй. 16/X (ТЭ 0422. 1968. АВ: С8\8)



№ 213. Идикут-шари. Храм У. Северный фасад. 16/Х (ТЭ 0423. 1968. АВ: С8\8)



№ 214. Идикут-шари. Сооружения вне города. Храм Ц. Заднее помещение. Остатки статуи. 15/X
(ТЭ 0425. 1968. АВ: С8\8)




№ 215. Идикут-шари. Сооружения вне города. Храм Ц. Заднее помещение. Роспись стены против входа.
15/Х (ТЭ 0426. 1968. АВ: С8\8)




№ 216. Идикут-шари. Сооружения вне города. Храм Ц. Переднее помещение.
Вид от входа (постамент с остатками статуи). 15/Х (ТЭ 0427. 1968. АВ: С8\8)




№ 217. Идикут-шари. Сооружения вне города. Храм Ц, Южный фасад. 15/Х (ТЭ 0428. 1968. АВ: С8\8)



№ 218. Идикут-шари. Сооружения вне города. Храм Ц, Юго-западный угол. 15/Х (ТЭ 0429. 1968. АВ: С8\8)



№ 219. Идикут-шари. Сооружения вне города. Храм Ц. Северный фасад (ТЭ 0430. 1968. АВ: С8\8)



№ 220. Идикут-шари. Часть восточной стены и башни. Кладка наружной стороны. 16/Х (ТЭ 0433. 1968. АВ: С8\8)




№ 221. Идикут-шари. Храм Z¹⁰. Вид внутри. Стена против входа. 14/X (ТЭ 0371. 1968. АВ: С8\8)


¹⁰ Вероятно, это обозначение тождественно другому: «Храм Ц» (см. выше).



№ 222. Идикут-шари. Храм Z. Восточный фасад после расчистки. 16/X (ТЭ 0389. 1968. АВ: С8\8)



№ 223. Идикут-шари. Храм Z. Вид внутри. Правая, задняя и входная стены. 16/X (ТЭ 0461. 1968. АВ: С8\8);
опубликовано: Ольденбург 1914: Pl. XXV




№ 224. [Идикут-шари. Здание Z] (ТЭ 0421. 1968. АВ: С8\8);
опубликовано: Ольденбург 1914: 26. Рис. 28; Dreyer 2015: 196. Abb. 242 (без указания на место съемки).



№ 225. [Идикут-шари. Здание Z] (ТЭ 0380. 1968. АВ: С8\8)¹¹;
опубликовано: Ольденбург 1914: 26. Рис. 28; см. также: Дудин 1916: 65.


¹¹ На фотографии указано: Т.Э. 407. К другой фотографии с таким же обозначением (см. ниже) имеется описание: «Идикут-шари. Развалины а. Вид от монастыря», что соответствует изображению. Видимо, на фото ТЭ 380 отметка Т.Э. 407 поставлена ошибочно.




№ 226. Идикут-шари. Некрополь. Восточная группа. Ограда у самых восточных ступ. Южная часть. 15/X
(ТЭ 0370. 1968. АВ: С8\8); опубликовано: Ольденбург 1914: Pl. XXVI.



№ 227. Идикут-шари. Некрополь. Чайтья малой (западной) группы. Ступа. Ступа с фресками (?) Южная сторона.
15/X (ТЭ 0372. 1968. АВ: С8\8); см.: Klementz 1899: Pl. 2



№ 228. Идикут-шари. Некрополь. Западная группа. 2 ступы из 4-х с общей оградой. С юга. 15/X
(ТЭ 0378. 1968. АВ: С8\8)



№ 229. Идикут-шари. Некрополь. Западная группа. Большая ступа вне ограды. Нижнее помещение. Роспись левой стены. 15/X (ТЭ 0379. 1968. АВ: С8\8)




№ 230. Идикут-шари. Некрополь. Западная группа. Большая ступа вне ограды. Часть росписей левой стены.
14/X (ТЭ 0381. 1968. АВ: С8\8)



№ 231. Идикут-шари. Некрополь. Восточная группа. Чайты. Восточный фасад (ТЭ 0383. 1968. АВ: С8\8)



№ 232. Идикут-шари. Некрополь. Восточная группа. Чайтья с облицовкой из узорчатых кирпичей.
Юго-восточный угол. 16/X (ТЭ 0386. 1968. АВ: С8\8); опубликовано: Дудин 1916: 71



№ 233. Идикут-шари. Некрополь. Общий вид восточной группы от западной группы.
16/X (ТЭ 0386а. 1968. АВ: С8\8); опубликовано: Дудин 1916: 70.



№ 234. Идикут-шари. Некрополь. Общий вид с восточной стороны. 16/X (ТЭ 0415. 1968. АВ: С8\8)



№ 235. Идикут-шари. Некрополь. Общий вид с восточной стороны. 16/X (ТЭ 0416. 1968. АВ: С8\8)



№ 236. Идикут-шари. Некрополь. Общий вид с восточной стороны. 16/X (ТЭ 0417. 1968. АВ: С8\8)



№ 237. Идикут-шари. Некрополь. Западная группа развалин. Большая ступа вне ограды, нижнее помещение.
Роспись правой стены. 16/X (ТЭ 0434. 1968. АВ: С8\8)




№ 238. Идикут-шари. Тайзан (ТЭ 0397. 1968. АВ: С8\8; см. ТЭ 0408); опубликовано: Дудин 1916: 67




№ 239. Идикут-шари. Тайзан (?) (ТЭ 0406b. 1968. АВ: С8\8); см. ТЭ 0408



№ 240. Идикут-шари. Тайзан (?) Северный фасад (ТЭ 0408. 1968. АВ: С8\8)




№ 241. Таллык-булак. Вихара, увенчанная чайтёй (ТЭ 0298. 1968. АВ: С8\6);
опубликовано: Ольденбург 1914: 34. Рис. 36; Дудин 1916: 59



№ 242. Таллык-булак. Часть боковой росписи правой (от центральной фигуры) стороны пещеры 84 волхвов. Третья фигура слева на таблице была, как видно, кем-то подпилена, обломана и не увезена (ТЭ 0341. 1968. АВ: С8\6); опубликовано: Ольденбург 1914: Pl. XXVIII




№ 243. [Таллык-булак. Пещера 84 волхвов] (ТЭ 0342. 1968. АВ: С8\6)



№ 244. [Таллык-булак. Пещера 84 волхвов] (ТЭ 0343. 1968. АВ: С8\6)




№ 245. [Таллык-булак. Пещера 84 волхвов] (ТЭ 0344. 1968. АВ: С8\7)




№ 246. Ущелье Таллык-булак. Пещеры правой стороны. 7/X (ТЭ 0351. 1968. АВ: С8\6)




№ 247. [Таллык-булак. Пещера 84 волхвов] (ТЭ 0333. 1968. АВ: С8\6)




№ 248. [Таллык-булак. Пещера 84 волхвов] (ТЭ 0338. 1968. АВ: С8\6)



№ 249. [Таллык-булак. Пещера 84 волхвов] (ТЭ 0339. 1968. АВ: С8\6)



№ 250. [Таллык-булак. Пещера 84 волхвов] (ТЭ 0360. 1968. АВ: С8\7)



№ 251. [Таллык-булак. Пещера 84 волхвов] (ТЭ 0361. 1968. АВ: С8\7)




№ 252. Ущелье Сассык-булак (ТЭ 0335. 1968. АВ: С8\6)



№ 253. Ущелье Сассык-булак. Общий вид пещер правой стороны ущелья 9/Х (ТЭ 0336. 1968. АВ: С8/6)




№ 254. Ущелье Сассык-булак. Комплекс зданий в конце ущелья. Северо-западный угол. 9/Х
(ТЭ 0355. 1968. АВ: С8\7)



№ 255. Ущелье Сасык-булак. Пещера с сидхами. Левая стена. 10/X
(ТЭ 0359. 1968. АВ: С87); опубликовано: Дудин 1916: 69




№ 256. Ущелье Сассык-булак. Комплекс зданий В. Двухъярусное здание. Юго-западный угол. 9/Х
(ТЭ 0337. 1968. АВ: С8\6)




№ 257. Ущелье Сассык-булак. Пещеры 2, 3, 4, 5 на правой стороне ущелья. 10/X (ТЭ 0358. 1968. АВ: С87)




№ 258. Ущелье Сассык-булак. Пещера 3. Биография Будды. 9/X (ТЭ 0348. 1968. АВ: С8\7)



№ 259. Ущелье Сассык-булак. Пещера 4. Вид внутри от входа. 9/X (ТЭ 0349. 1968. АВ: С8\7)



№ 260. Ущелье Сассык-булак. Пещера 4. Задняя стена. 9/X (ТЭ 0346. 1968. АВ: С8\7)



№ 261. Ущелье Сассык-булак. Пещера 4. Роспись правой стены (ТЭ 0364а. 1968. АВ: С8\7)



№ 262. Ущелье Сассык-булак. Пещера 4. Роспись правой стены (ТЭ 0364b. 1968. АВ: С8\7)




№ 263. Ущелье Сассык-булак. Пещера 4. Роспись левой стены. 10/X (ТЭ 0365а. 1968. АВ: С87)



№ 264. Ущелье Сассык-булак. Пещера 4. Роспись левой стены. 10/X (ТЭ 0365b. 1968. АВ: С8\7)



№ 265. Ущелье Сассык-булак. Пещера 4. Роспись плафона. 10/X (ТЭ 0357. 1968. АВ: С8\7)




№ 266. Ущелье Сассык-булак. Пещера 4. Бордюр плафона (ТЭ 0363. 1968. АВ: С8\7)



№ 267. Ущелье Сассык-булак. Пещера 5 (с архагами). Вид внутри. 9/X (ТЭ 0345. 1968. АВ: С8\7)




№ 268. Ущелье Сассык-булак. Пещера 5. Правый угол внутри пещеры. 9/X (ТЭ 0347. 1968. АВ: С8\7)




№ 269. Ущелье Сассык-булак. Пещера 5 (с архатом). Вид внутри от входа. 10/X
(ТЭ 0356. 1968. АВ: С8\7); опубликовано: Ольденбург 1914: Pl. XXIX.



№ 270. Урочище Шипан. Вихара к северу от монастыря. Южный фасад. 10/Х (ТЭ 0352. 1968. АВ: С8\8)



№ 271. Урочище Шипан. Монастырь. Северная сторона. 10/X (ТЭ 0353. 1968. АВ: С8\8);
опубликовано: Дудин 1916: 63



№ 272. Урочище Шипан. Монастырь. Южный фасад. 10/X (ТЭ 0354. 1968. АВ: С8\8)



№ 273. Урочище Шипан. Роща и пруд у монастыря (ТЭ 0362. 1968. АВ: С8\8)



№ 274. Сенгим-агыз. Развалины 2. Храм. Часть росписи кругового обхода (ТЭ 0767. 1968. АВ: С8\7)




№ 275. Сенгим-агыз. Развалины 2. Храм. Часть росписи кругового обхода (ТЭ 0768. 1968. АВ: С8\7)



№ 276. Сенгим-агыз (ТЭ 0503. 1968. АВ: С8\7; негатив Ш. 1674; инв. 19080)




№ 277. Сенгим-агыз. Монастырь 9. Группа чайтий у северной стены вне монастыря. 30/X
(ТЭ 0504. 1968. АВ: С8\7)



№ 278. [Сенгим-агыз. Монастырь 9] (ТЭ 0505. 1968. АВ: С8\7)



№ 279. Сенгим-агыз. Развалины пещерного храмика к северу от пещерного монастыря. Западный фасад.
30/X (ТЭ 0506. 1968. АВ: С87)



№ 280. Сенгим-агыз. Монастырь 9. Южная сторона. 30/X (ТЭ 0507. 1968. АВ: С8\7)




№ 281. Сенгим-агыз. Пещерный монастырь. Южная часть. Внутренний вид переднего помещения.
30/X (ТЭ 0508. 1968. АВ: С87)



№ 282. Сенгим-агыз. Монастырь 9. Юго-восточный угол. 30/Х (ТЭ 0509. 1968. АВ: С8\7);
опубликовано: Дудин 1916: 72




№ 283. Сенгим-агыз. Роспись зала пещерного монастыря (ТЭ 0510. 1968. АВ: С8\7); опубликовано: Дудин 1916: 74




№ 284. Сенгим-агыз. Развалины у пещерного монастыря (северные). Западный фасад. 30/X
(ТЭ 0511. 1968. АВ: С8\7); опубликовано: Ольденбург 1914: Pl. XLI.




№ 285. [Сенгим-агыз] (ТЭ 0512. 1968. АВ: С8\7)



№ 286. Сенгим-агыз (ТЭ 0513. 1968. АВ: С8\7)



№ 287. Сегим-агыз. Пещерный монастырь. Северная часть. Юго-западный угол. 31/X (ТЭ 0514. 1968. АВ: С8\7)




№ 288. Сенгим-агыз. Пещерный монастырь. Вид сверху с юго-запада. 31/X (ТЭ 0515. 1968. АВ: С8\7)




№ 289. Сенгим-агыз. Пещерный монастырь. Северная часть. Храм 2с. Плафон переднего помещения (роспись).
31/X (ТЭ 0516. 1968. АВ: С87)



№ 290. Сенгим-агыз. Развалины 1. Западная сторона. 31/X (ТЭ 0517. 1968. АВ: С8\7)



№ 291. Сенгим-агыз. Пещерный монастырь. Северная часть. Пещера 3а. Вид внутри от входа. 31/X
(ТЭ 0525. 1968. АВ: С8\7)




№ 292. Сенгим-агыз. Развалины 1. Южная сторона. 31/X (ТЭ 0526. 1968. АВ: С8\7)



№ 293. Сенгим-агыз. Развалины 2. Северо-западное здание. Северо-восточный угол. 31/X
(ТЭ 0527. 1968. АВ: С8\7)



№ 294. Сенгим-агыз. Развалины 1. Восточное боковое помещение. Левая стена. Роспись. 31/X
(ТЭ 0529. 1968. АВ: С8\7)



№ 295. Сенгим-агыз. Развалины 1. Юго-западный угол. 31/X (ТЭ 0530. 1968. АВ: С8\7)



№ 296. Сенгим-агыз. Развалины 1. Восточное боковое помещение. Вид внутри. 31/Х (ТЭ 0531. 1968. АВ: С87)



№ 297. Сенгим-агыз. Развалины 1. Восточное боковое помещение. Плафон. 31/X (ТЭ 0532. 1968. АВ: С8\7)



№ 298. Сенгим-агыз. Развалины 2. Северо-западное здание. Вид внутри с юго-запада. 31/X
(ТЭ 0533. 1968. АВ: С8\7)




№ 299. Сенгим-агыз. Развалины 2. Северо-западное здание. Южный фасад, 31/X (ТЭ 0534. 1968. АВ: С8\7)



№ 300. Сенгим-агыз. Пещерный монастырь. Вид с правого берега. 30/X (ТЭ 0546. 1968. АВ: С8\7)



№ 301. Сенгим-агыз (ТЭ 0612. 1968. АВ: С8\7)



№ 302. Сенгим-агыз (ТЭ 0545. 1968. АВ: С8\7)




№ 303. Сенгим-агыз (ТЭ 0559а. 1968. АВ: С87); опубликовано: Дудин 1916: 72



№ 304. Сенгим-агыз (ТЭ 0566. 1968. АВ: С8\7)



№ 305. Сенгим-агыз (ТЭ 0582. 1968. АВ: С8\7)




№ 306. Сенгим-агыз (ТЭ 0583. 1968. АВ: С8\7)




№ 307. Сенгим-агыз (ТЭ 0572. 1968. АВ: С8\7)



№ 308. Сенгим-агыз (ТЭ 0588. 1968. АВ: С8\7)



№ 309. Сенгим-агыз (ТЭ 0589. 1968. АВ: С8\7)



№ 310. Сенгим-агыз. Пещерный монастырь. Южная часть. Коридор нижнего помещения. 1/XI
(ТЭ 0586. 1968. АВ: С8\7)



№ 311. Сенгим-агыз. Пещерный монастырь. Южная часть. Передняя сторона верхнего этажа
(ТЭ 0587. 1968. АВ: С8\7)




№ 312. Сенгим-агыз. Чайтыя (ТЭ 0541. 1968. АВ: С8\7)



№ 313. [Сенгим-агыз] Чайты правого берега. Вид с востока. 30/X (ТЭ 0537. 1968. АВ: С87)



№ 314. Сенгим-агыз. Правый берег реки. Чайты. Вид с юга. 30/X (ТЭ 0550. 1968. АВ: С8\7)



№ 315. Сенгим-агыз. Правый берег реки. Самая северная из ряда чайтий. 30/X (ТЭ 0549. 1968. АВ: С8\7)



№ 316. Сенгим-агыз. Развалины 1. Восточное боковое помещение. Роспись стены против входа. 31/X
(ТЭ 0539. 1968. АВ: С8\7)



№ 317. Сенгим-агыз. Развалины 1. Восточное боковое помещение с южной стороны. 31/X
(ТЭ 0540. 1968. АВ: С8\7)



№ 318. Сенгим-агыз. Развалины 1. Храм и лестница. Западный угол. 3/XI (ТЭ 0600. 1968. АВ: С87)



№ 319. Сенгим-агыз. Развалины 1. Площадка и нижняя лестница. Вид с западного выступа. 3/XI
(ТЭ 0601. 1968. АВ: С8\7)




№ 320. Сенгим-агыз. Развалины 1. Лестница. Вид с Юго-западного угла площадки. 3/XI (ТЭ 0609. 1968. АВ: С8\7)



№ 321. Сенгим-агыз. Развалины 1. Западный фасад, 2/XI (ТЭ 0616. 1968. АВ: С8\7)




№ 322. Сенгим-агыз. Развалины 1 и 2. Юго-западный угол. 1/XI (ТЭ 0578. 1968. АВ: С8\7)




№ 323. Сенгим-агыз. Развалины 2. Храм. Среднее помещение. Роспись правой стены (ТЭ 0605. 1968. АВ: С8\7)



№ 324. Сенгим-агыз. Развалины 2. Северо-западное здание. Коридор главного хода. 3/XI (ТЭ 0602. 1968. АВ: С8\7)



№ 325. Сенгим-агыз. Развалины 2. Юго-западное здание вид внутри. Правая боковая стена (средняя). 3/XI
(ТЭ 0603. 1968. АВ: С8\7)



№ 326. Сенгим-агыз. Развалины 2. Юго-западное здание. Вид внутри от южного входа. 3/XI
(ТЭ 0591. 1968. АВ: С8\7)



№ 327. Сенгим-агыз. Развалины 2. Выходы (вихары) с лестницей к востоку от развалин. Юго-западный угол. 31/X
(ТЭ 0536. 1968. АВ: С8\7)



№ 328. Сенгим-агыз. Развалины 2 (?) (ТЭ 0567. 1968. АВ: С8\7)



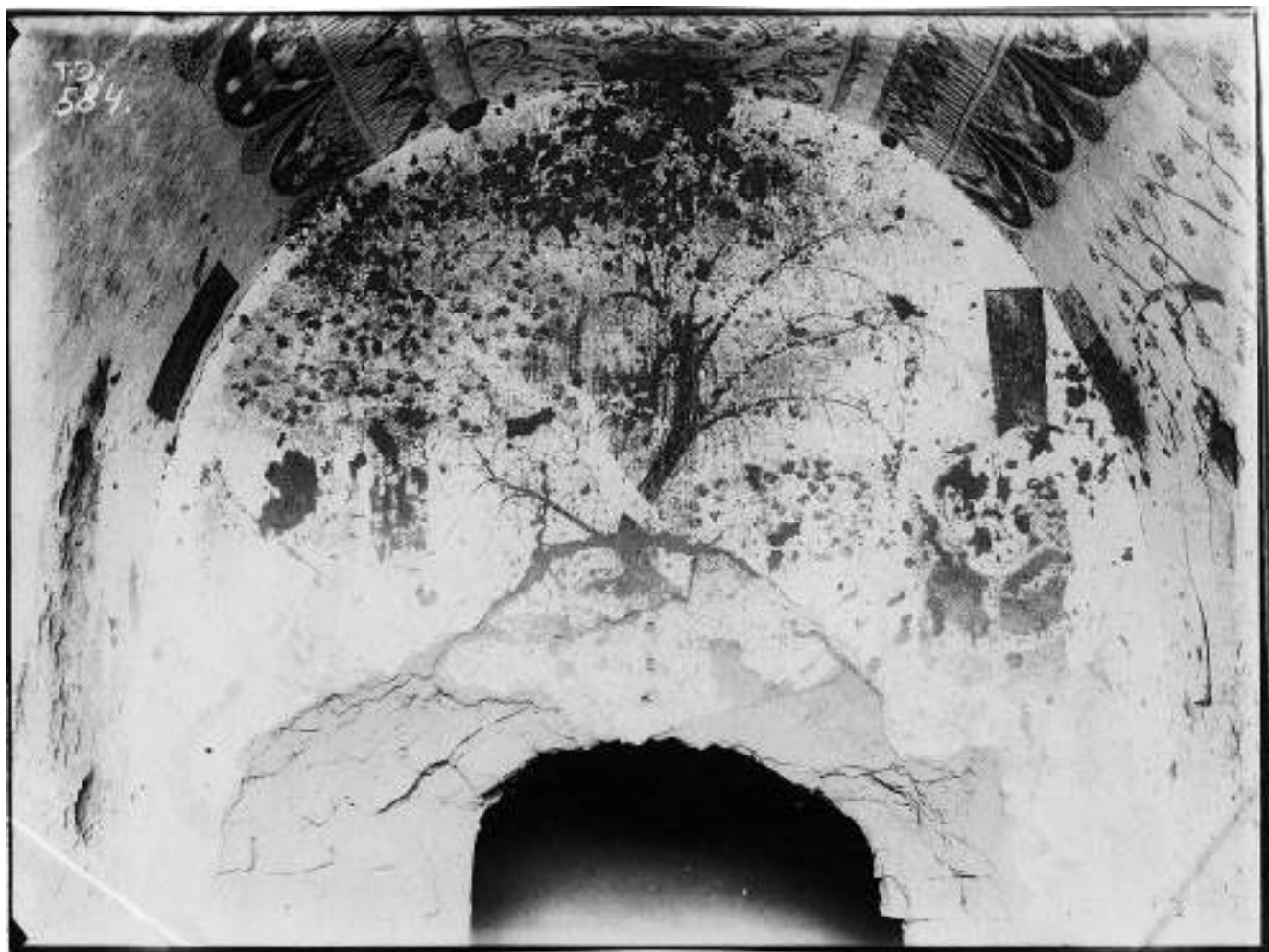
№ 329. Сенгим-агыз. Развалины 2. Северо-западное здание. Северо-восточное помещение нижнего этажа.
Вид внутри от окна. 2/XI (ТЭ 0568. 1968. АВ: С8\7)



№ 330. Сенгим-агыз. Пещерный монастырь. [Храм 10]. Северная часть. Храм 2с. Плафон переднего помещения.
30/X (ТЭ 0535. 1968. АВ: С8\7); опубликовано: Ольденбург 1914: Pl. XXXVIII



№ 331. Сенгим-агыз. Пещерный монастырь. [Храм 10]. Северная часть. Храм 2с. Переднее помещение.
Часть росписи плафона. 1/XI (ТЭ 0585. 1968. АВ: С8\7); см. также: Дудин 1916: 73



№ 332. Сенгим-агыз. Пещерный монастырь. Северная часть. Пещера 3. Стена против входа. 1/XI
(ТЭ 0584. 1968. АВ: С8\7)




№ 333. Сенгим-агыз. Развалины 3. Западный фасад. Правая часть. 3/XI (ТЭ 0580а. 1968. АВ: С8\7)




№ 334. Сенгим-агыз. Пещерный монастырь. Северная часть. Пещера 3. Роспись правой стены.
1/XI (ТЭ 0613. 1968. АВ: С8\7)




№ 335. Сенгим-агыз. Пещера 4. Роспись купола. 1/XI (ТЭ 0592. 1968. АВ: С8\7)



№ 336. Сенгим-агыз. Пещера 4. Роспись купола. 1/XI (ТЭ 0595. 1968. АВ: С8\7)



№ 337. Сенгим-агыз. Пещера 4. Роспись купола. 1/XI (ТЭ 0596. 1968. АВ: С8\7)



№ 338. Сенгим-агыз. Пещера 4. Роспись купола. 1/XI (ТЭ 0597. 1968. АВ: С8\7)



№ 339. Сенгим-агыз. Пещера 4. Роспись купола. 1/XI (ТЭ 0598. 1968. АВ: С8\7)



№ 340. Сенгим-агыз. Пещера 4. Роспись купола. 1/XI (ТЭ 0599. 1968. АВ: С8\7)



№ 341. Сенгим-агыз. Монастырь 5. Храм и вход перед ним. Западная сторона. 3/XI (ТЭ 0608. 1968. АВ: С87)




№ 342. Сенгим-агыз. Монастырь 5. Западный фасад. 3/XI (ТЭ 0611. 1968. АВ: С8\7)




№ 343. Сенгим-агыз. Монастырь 5. Постройки Юго-восточного угла. Вид от ворот. 3/XI (ТЭ 0579. 1968. АВ: С8\7)



№ 344. Сенгим-агыз. Монастырь 5. Юго-восточный угол. 2/XI (ТЭ 0552. 1968. АВ: С8V7)



№ 345. Сенгим-агыз. Монастырь 5. Юго-западный угол. 1/XI (ТЭ 0580. 1968. АВ: С8\7)



№ 346. Сенгим-агыз. Монастырь 5. Южная сторона. 3/XI (ТЭ 0581. 1968. АВ: С8\7)



№ 347. Сенгим-агыз. Монастырь 5. Восточная сторона. 2/XI (ТЭ 0553. 1968. АВ: С8\7)



№ 348. Сенгим-агыз. Монастырь 7. Задний правый угол чайты храма (ТЭ 0554. 1968. АВ: С8\7)



№ 349. Сенгим-агыз. Монастырь 7. Храм. Вид из любого угла. 2/XI (ТЭ 0555. 1968. АВ: С8\7)



№ 350. Сенгим-агыз. Монастырь 7. Храм. Переднее помещение. Роспись правой стены. 2/XI
(ТЭ 0556. 1968. АВ: С8\7)



№ 351. Сенгим-агыз. Монастырь 7. Вид из храма на противоположный берег. 2/XI (ТЭ 0557. 1968. АВ: С8\7)



№ 352. Сенгим-агыз. Монастырь 7. Восточная сторона. 2/XI (ТЭ 0558. 1968. АВ: С8\7)




№ 353. Сенгим-агыз. Монастырь 7. Юго-восточный угол. 2/XI (ТЭ 0559. 1968. АВ: С8\7)



№ 354. Сенгим-агыз. Монастырь 7. Храм. Часть росписи входной стены переднего помещения.
2/XI (ТЭ 0577. 1968. АВ: С8\7)



№ 355. Сенгим-агыз. Монастырь 9. Чайтья у южной стены вне монастыря. Юго-западный угол.
30/X (ТЭ 0543. 1968. АВ: С8\7)



№ 356. Сенгим-агыз. Монастырь 9. Чайтъя у южной стены вне монастыря. Западный фасад. 30/Х
(ТЭ 0544. 1968. АВ: С8\7); опубликовано: Дудин 1916: 66




№ 357. Сенгим-агыз. Монастырь 9. Западная сторона. 31/X (ТЭ 0538. 1968. АВ: С8\7)




№ 358. Сенгим-агыз. Монастырь 9 и пещерный монастырь с правого берега. 30/Х (ТЭ 0547. 1968. АВ: С87)



№ 359. Сенгим-агыз. Монастырь 9 и пещерный монастырь с правого берега. 30/X (ТЭ 0548. 1968. АВ: С8\7)



№ 360. Сенгим-агыз. Пещера в полугаре у монастыря 9 (ТЭ 0560. 1968. АВ: С8\7)



№ 361. Сенгим-агыз. Монастырь 9. Юго-западный угол (вид с правого берега). 30/X (ТЭ 0551. 1968. АВ: С8\7)



№ 362. Сенгим-агыз. Монастырь 9. Юго-западный угол. 3/XI (ТЭ 0569. 1968. АВ: С8\7)



№ 363. Сенгим-агыз. Монастырь 9. Башня юго-западного угла. Юго-западный угол. 3/XI (ТЭ 0570. 1968. АВ: С87)



№ 364. Сенгим-агыз. Монастырь 9. Двор. Восточная часть. Вид от ворот. 3/XI (ТЭ 0571. 1968. АВ: С8\7)




№ 365. Сенгим-агыз. Монастырь 9. Ворота. Вид от южного прохода у храма. 3/XI (ТЭ 0574. 1968. АВ: С8\7)




№ 366. Сенгим-агыз. Монастырь 9. Двор. Южная часть. Вид с юго-западного угла. 3/XI (ТЭ 0590. 1968. АВ: С87)



№ 367. Сенгим-агыз. Монастырь 9. Двор. Северо-западный угол. Вид из южного прохода у храма.
3/XI (ТЭ 0575. 1968. АВ: С8\7)



№ 368. Сенгим-агыз. Монастырь 9. Западный фасад. З/ХІ (ТЭ 0614. 1968. АВ: С8\7)



№ 369. Сенгим-агыз (ТЭ 0615. 1968. АВ: С8\7)




№ 370. Сенгим-агыз. Правый берег реки. Развалины 15 и двух чайтий против пещерного монастыря.
Юго-западный угол. 31/X (ТЭ 0542. 1968. АВ: С8\7)



№ 371. Безклик. Пещеры (ТЭ 0501. 1968. АВ: С8\8)



№ 372. Безеклик. Пещерный монастырь (ТЭ 0447. 1968. АВ: С88); опубликовано: Дудин 1916: 79



№ 373. [Безклик. Общий вид] (ТЭ 0448. 1968. АВ: С8\8)



№ 374. [Безклик. Общий вид] (ТЭ 0449. 1968. АВ: С8\8)



№ 375. [Безклик. Общий вид] (ТЭ 0450. 1968. АВ: С8\8)



№ 376. [Безклик] (ТЭ 0454. 1968. АВ: С8\8)



№ 377. [Безклик. Общий вид] (ТЭ 0455. 1968. АВ: С8\8)




№ 378. Безеклик. Пещеры 5,6 и 7. 24/X (ТЭ 0502. 1968. АВ: С8\8)



№ 379. [Безеклик. Пещера 8. Угол налево против входа]. 22/X ([ТЭ 0483]. 1968. АВ: С8\8)¹²


¹² Инвентарный номер и описание неверны; см. № 163.



№ 380. Безеклик. Пещера 8. Роспись правой стены (ТЭ 0495а. 1968. АВ: С8\8)




№ 381. Бесеклик. Пещера 8. Роспись правой стены (ТЭ 0495b. 1968. АВ: С8'8)




№ 382. Безеклик. Пещера 8. Роспись правой стены (ТЭ 0496а. 1968. АВ: С8\8)¹³

¹³ Инвентарный номер на фотографии отсутствует, очевидно, номер, указанный в картотеке, неверен, так как дублирует № 417.



№ 383. [Безеклик. Пещера 8. Роспись правой стены] ([ТЭ 0293] 1968. АВ: С8\8)¹⁴

¹⁴ Инвентарный номер неверный, подпись в картотеке неверна; см. № 172.



№ 384. Безеклик. Пещеры 8–20. Общий вид из долины. (ТЭ 0499. 1968. АВ: С8\8)



№ 385. [Безклик. Храм Амитабхи. Храм 15] (ТЭ 0486. 1968. АВ: С8\8); см.: Dreyer 2015: 117. Abb. 137



№ 386. [Безклик. Храм Амиабхи. Храм 15] (ТЭ 0476. 1968. АВ: С8\8)



№ 387. [Безеклик. Храм 18] (ТЭ 0470. 1968. АВ: С8\8); см.: Dreyer 2015: 118. Abb. 138



№ 388. Безклик. Пещера 21. Роспись левой стены. 24/Х (ТЭ 0500. 1968. АВ: С8/8)



№ 389. Безеклик. Пещера 22. Вид внутри от входа (ТЭ 0276. 1968. АВ: С8\6)




№ 390. Бездклик. Пещера 23. Вид внутри от входа. 23/Х (ТЭ 0279а. 1968. АВ: С8\6)




№ 391. Безеклик. Пещера 24. Роспись правой стены. 23/Х (ТЭ 0475. 1968. АВ: С8'8)



№ 392. Безклик. Пещера 24. Роспись левой стены. 21/Х (ТЭ 0477. 1968. АВ: С8/8)



№ 393. Безклик. Пещера (?) Роспись задней стены. 23/Х (ТЭ 0478. 1968. АВ: С8\8)



№ 394. Безклик. Пещера 24. Вид внутри (ТЭ 0479. 1968. АВ: С8\8)




№ 395. Бездзеклик. Пещера 33. Часть (?) стены (левой) с надписями. 20/Х (ТЭ 0439. 1968. АВ: С8\8)



№ 396. Урочище Безеклик. Пещера 33. Вид внутри от входа. 20/X (ТЭ 0431. 1968. АВ: С8\8)



№ 397. Безеклик. Храм 40. Боковое помещение. Стена налево от входа. 21/X (ТЭ 0457. 1968. АВ: С8\8)




№ 398. Безклик. Общий вид пещер 40 и 41. 21/X (ТЭ 0443. 1968. АВ: С8\8)



№ 399. Безеклик. *Пещера 22*. Храм 41. Роспись внешней стены задней части обхода. 20/X
(ТЭ 0437. 1968. АВ: С8/8)




№ 400. Безеклик. Храм 41. Среднее помещение. Роспись на внутренней стороне входной стены левая часть.
20/X (ТЭ 0436. 1968. АВ: С8\8)



№ 401. Безеклик. Пещера 43. Часть плафона. Роспись. 20/X (ТЭ 0441. 1968. АВ: С8\8)



№ 402. Безеклик. Пещера 43. Часть росписи постамента Будды в нирване. 20/Х (ТЭ 0456. 1968. АВ: С8\8)




№ 403. Безеклик. Пещера 43. Вид внутри от входа. 20/X (ТЭ 0464. 1968. АВ: С8\8);
опубликовано: Ольденбург 1914. Табл. XLIV



№ 404. Безеклик. Пещера 45 (Храм 45). Роспись левой стены. 20/Х (ТЭ 0442. 1968. АВ: С8\8)



№ 405. [Безеклик. Храм 45. Левая стена левого колена обхода. 23/Х] ([ТЭ 0485]. 1968. АВ: С8\8);
инвентарный номер, очевидно, неверный, подпись в картотеке неверна; см. № 402



№ 406. Безеклик. Храм 45. Задняя стена левого колена обхода. 23/Х (ТЭ 0487. 1968. АВ: С8\8);
опубликовано: Ольденбург 1914: 47. Рис. 46; Дудин 1916: 77; Дудин 1917: 62. Рис. 5; Дудин 1918: 62. Рис. 5




№ 407. Безеклик. Храм 45. Среднее помещение. Роспись правой стены. 20/X (ТЭ 0444. 1968. АВ: С8\8)




№ 408. Безеклик. Храм 45. Среднее помещение. Роспись на левой части входной стены внутри храма.
23/X (ТЭ 0291. 1968. АВ: С8\8)



№ 409. [Безеклик. Храм 45. Среднее помещение. Роспись на правой части входной стены внутри храма].
23/X ([ТЭ 0292], 1968. АВ: С8\8); инвентарный номер и подпись указаны неверно; см. № 171



№ 410. Бесеклик. Пещера 48. Роспись задней стены кругового хода. Правая часть. 21/Х (ТЭ 0452. 1968. АВ: С8\8)



№ 411. Безеклик. Правое колено обхода. 21/X (ТЭ 0471. 1968. АВ: С8\8)



№ 412. Безклик. Комплекс зданий 47. Среднее жилое помещение (?) и ниша. 21/X (ТЭ 0472. 1968. АВ: С8\8)



№ 413. Безеклик. Пещеры южной группы. 23/X ([ТЭ 0281]. 1968. АВ: С8\8)¹⁵

¹⁵ Инвентарный номер дан неверно; см.: № 134.



№ 414. Безклик. Вид на юг по ущелью – от келий. 23/Х (ТЭ 0482. 1968. АВ: С8'8)




№ 415. Безеклик. Лестница. Вид вниз ([ТЭ 0286]. 1968. АВ: С8\8)¹⁶

¹⁶ Инвентарный номер дан неверно, см. № 169.




№ 416. [Безеклик. Пещера (?) Роспись правой стены] (ТЭ 0494а. 1968. АВ: С8\8)



№ 417. Безеклик. Пещера (?) Роспись правой стены. (ТЭ 0496б. 1968. АВ: С8\8)




№ 418. [Безеклик. Фрагмент росписи] (ТЭ 0473. 1968. АВ: С8\8); фрагмент № 419



№ 419. [Безклик. Фрагмент росписи] (ТЭ 0474. 1968. АВ: С8/8)



№ 420. [Безеклик. Фрагменты росписи] (ТЭ 0494b. 1968. АВ: С8\8)



№ 421. [Безеклик. Фрагменты росписи] (ТЭ 0494b. 1968. АВ: С8\8);
предположительно, фрагмент № 420



№ 422. [Безклик. Фрагменты росписи] (ТЭ 0498. 1968. АВ: С88)




№ 423. Бешбуха. Общий вид ущелья. Монастырь и пещеры. 6/XI (ТЭ 0746. 1968. АВ: С8\8)



№ 424. Бешбуха. Храм. Юго-западный угол (ТЭ 0747. 1968. АВ: С8\8)



№ 425. Бешбуха. Храм. Западный фасад. 6/XI (ТЭ 0752. 1968. АВ: С8\8)



№ 426. Бешбуха. Пещеры правой стороны. Общий вид. 6/XI (ТЭ 0753. 1968. АВ: С8\8)



№ 427. Бешбуха. Пещера 2. Роспись входной стены и часть плафона (ТЭ 0744а. 1968. АВ: С8\8);
см. также: Дудин 1916: 80



№ 428. Моаджам-булак¹⁷. Вихара на левой стороне ущелья. Роспись внутри на средней стене. 6/XI
(ТЭ 0748. 1968. АВ: С8\8)

¹⁷ Вероятно, имеется в виду Ходжам-булаге из отчета С.Ф. Ольденбурга (Ольденбург 1914).



№ 429. Моаджам-булак. Храм в устье ущелья. Вид от вихары. 6/XI (ТЭ 0749. 1968. АВ: С8\8)



№ 430. Моаджам-булак. Храм в устье ущелья. Восточная сторона. 6/XI (ТЭ 0750. 1968. АВ: С88)



№ 431. Баш-тура. Общий вид ущелья. 6/XI (ТЭ 0751. 1968. АВ: С8\8)



№ 432. Чиканкель. Общий вид ущелья с пещерами и западных развалин (вид вверх по ущелью).
4/XI (ТЭ 0617. 1968. АВ: С8\8)



№ 433. Чиканкель. Западные развалины. Южная часть. 4/XI (ТЭ 0618. 1968. АВ: С8\8)



№ 434. Чиканкёль (ТЭ 0619. 1968. АВ: С8\8)




№ 435. Чиканкель. Восточные и средние развалины. Вид от западных развалин. 4/XI (ТЭ 0620. 1968. АВ: С8\8)



№ 436. Чиканкёль (ТЭ 0621. 1968. АВ: С8\8)



№ 437. Чиканкель. Западные развалины. Северная часть. 4/XI (ТЭ 0622. 1968. АВ: С8\8)



№ 438. Чиканкель. Пещеры у западных развалин. Правый берег ущелья. 4/XI (ТЭ 0623а. 1968. АВ: С8\8)



№ 439. Чиканкель. Ступа у пещер западных развалин. Восточная сторона. 4/XI (ТЭ 0624. 1968. АВ: С8\8)



№ 440. Чиканкель. Западные развалины. Западная сторона. 4/XI (ТЭ 0625. 1968. АВ: С8\8)



№ 441. Чиканкёль. Пещеры у западных развалин. Чайтя. 4/XI (ТЭ 0626. 1968. АВ: С8\8)



№ 442. Чиканкель. Восточные и средние развалины. Вид от западных развалин. 4/XI (ТЭ 0630. 1968. АВ: С8/8)



№ 443. Чиканкель. Западные развалины. Вид от средних развалин. 4/XI (ТЭ 0634. 1968. АВ: С8\8)



№ 444. Чиканкель. Средние развалины. Храм. 4/XI (ТЭ 0635. 1968. АВ: С8/8)



№ 445. Чиканкель. Средние развалины. Чайтъя. 6/XI (ТЭ 0636. 1968. АВ: С8\8)



№ 446. Чиканкель. Цветущий тamarиск. 4/XI (ТЭ 0637. 1968. АВ: С8\8)




№ 447. Чиканкель. Западные развалины. Юго-восточный угол. 4/XI (ТЭ 0638. 1968. АВ: С8\8)



№ 448. Чиканкёль. Восточные развалины. Вихара. 4/XI (ТЭ 0639. 1968. АВ: С8\8)



№ 449. Сыркиб. Ступа (без номера 34)



№ 450. Сыркиб. Ступа (без инв. номера 36)



№ 451. Сыркиб. Ступа (без номера 37); опубликовано: Klementz 1899: Pl. 1; Ольденбург 1914: 54. Рис. 52



№ 452. [Кызыл] (ТЭ 1969/109)



№ 453. [Кызыл. Роспись середины плафона. В центре: гаруда со змеем нага] (ТЭ 1969/172);
опубликовано: Ольденбург 1914: 67. Рис. 56



№ 454. [Кумтура] (ТЭ 1969/163); опубликовано: Ольденбург 1914: 70. Рис. 63



№ 455. [Кумтура] (ТЭ 1969/164); опубликовано: Ольденбург 1914: 70. Рис. 63




№ 456. [Кумтура] (ТЭ 1969/165); опубликовано: Ольденбург 1914: 70. Рис. 63




№ 457. [Кучинский округ (?)] (ТЭ 1969/094)



№ 458. [Кучинский округ (?)] (ТЭ 1969/104)




№ 459. [Кучинский округ (?)] (ТЭ 1969/105)




№ 460. [Кучинский округ (?)] (ТЭ 1969/106)



№ 461. [Кучинский округ (?)] (ТЭ 1969/110)



№ 462. [Кучинский округ (?)] (ТЭ 1969/135)



№ 463. [Кучинский округ (?)] (ТЭ 1969/136)



№ 464. [Кучинский округ (?)] (ТЭ 1969/137)



№ 465. [Кучинский округ (?)] (ТЭ 1969/138)



№ 466. [Кучинский округ (?)] (ТЭ 1969/139)



№ 467. [Кучинский округ (?)] (ТЭ 1969/140)




№ 468. [Кучинский округ (?)] (ТЭ 1969/141)



№ 469. [Кучинский округ (?)] (ТЭ 1969/181)




№ 470. Без описания (ТЭ 0294. 1968. АВ: С8\6)



№ 471. Без описания (ТЭ 0295. 1968. АВ: С8\6)



№ 472. Без описания (ТЭ 0296. 1968. АВ: С8\6)



№ 473. Без описания (ТЭ 0297. 1968. АВ: С8\6)




№ 474. Без описания (ТЭ 0299. 1968. АВ: С8\6)



№ 475. Без описания (ТЭ 0300. 1968. АВ: С8\6)



№ 476. Без описания (ТЭ 0303. 1968. АВ: С8\6)



№ 477. Без описания (ТЭ 0304. 1968. АВ: С8\6)



№ 478. Без описания (ТЭ 0367. 1968. АВ: С8\8)



№ 479. Без описания (ТЭ 0368. 1968. АВ: С8\8)




№ 480. Без описания (ТЭ 0396. 1968. АВ: С8\8)



№ 481. Без описания (ТЭ 0406а. 1968. АВ: С8\8)



№ 482. Без описания (ТЭ 0409. 1968. АВ: С8\8)



№ 483. Без описания (ТЭ 0420. 1968. АВ: С8'8)



№ 484. Без описания (ТЭ 0432. 1968. АВ: С8\8)



№ 485. Без описания (ТЭ 0438. 1968. АВ: С8\8)




№ 486. Без описания (ТЭ 0445. 1968. АВ: С8\8)



№ 487. Без описания (ТЭ 0446. 1968. АВ: С8'8)



№ 488. Без описания (ТЭ 0459. 1968. АВ: С8\8)



№ 489. Без описания (ТЭ 0465. 1968. АВ: С8'8)



№ 490. Без описания (ТЭ 0524. 1968. АВ: С8\7)



№ 491. Без описания (ТЭ 0528. 1968. АВ: С87)



№ 492. Без описания (ТЭ 0627. 1968. АВ: С8\6)




№ 493. Без описания (ТЭ 0631. 1968. АВ: С8'8)




№ 494. Без описания (ТЭ 0632. 1968. АВ: С8\8)




№ 495. Без описания (ТЭ 0633. 1968. АВ: С8'8)



№ 496. Без описания. Без инв. номера 33




№ 497. Без описания. Без инв. номера 35



№ 498. Без описания. Без инв. номера 38



№ 499. Без описания. Без инв. номера 39



№ 500. Без описания. Без инв. номера 40




№ 501. Без описания. Без инв. номера 41



№ 502. Без описания. Без инв. номера 42



№ 503. Без описания. Без инв. номера 43



№ 504. Без описания. Без инв. номера 44




№ 505. Без описания. Без инв. номера 45




№ 506. Без описания. Без инв. номера 46



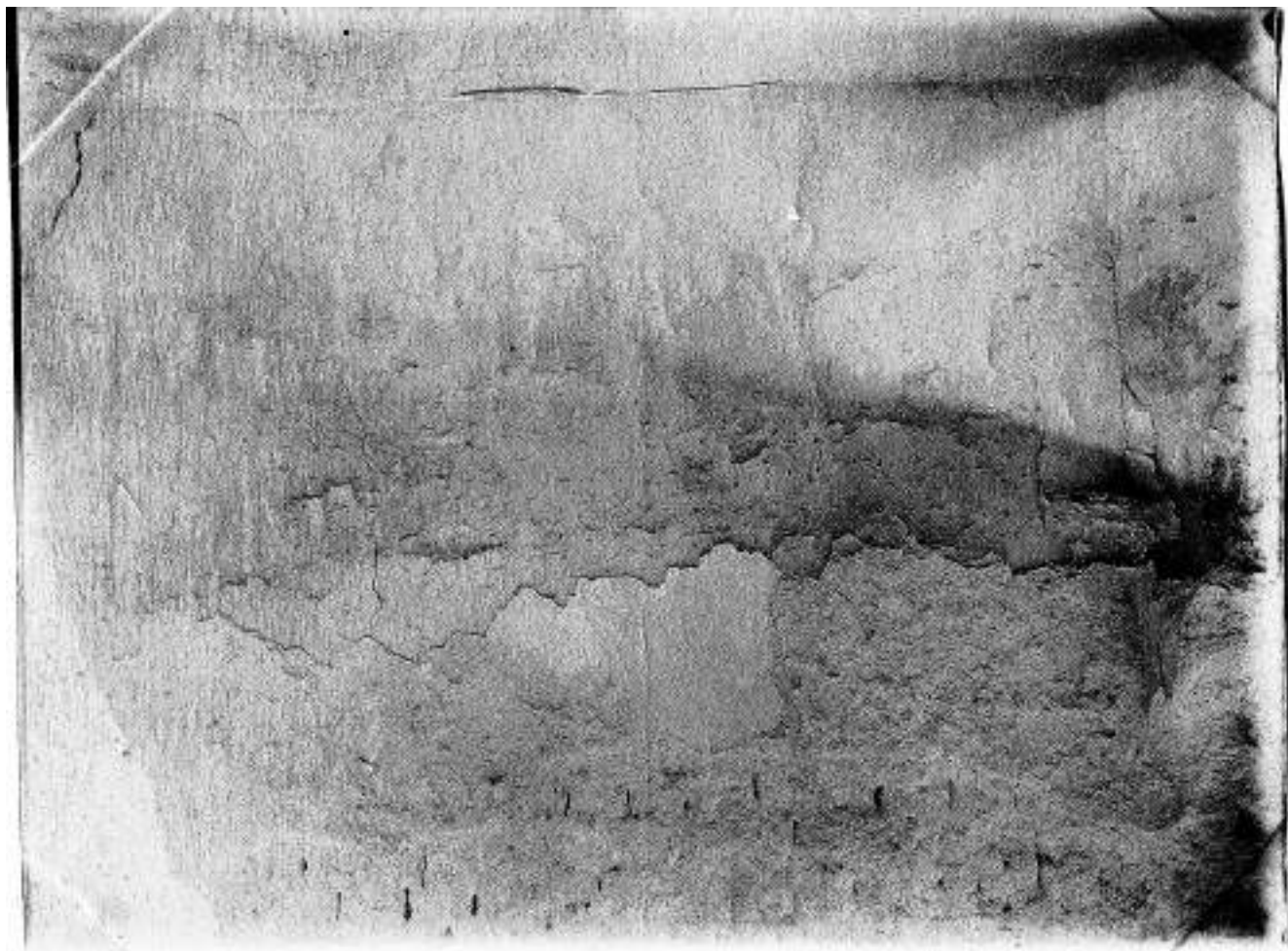
№ 507. Без описания. Без инв. номера 47



№ 508. Без описания. Без инв. номера 48



№ 509. Без описания. Без инв. номера 50



№ 510. Без описания. Без инв. номера 51

Список сокращений

АВ – «Архив востоковедов» Института восточных рукописей РАН

Русский комитет – Русский комитет для изучения Средней и Восточной Азии в историческом, археологическом и лингвистическом отношении

ТЭ – Туркестанская экспедиция

I РТЭ – Первая Русская Туркестанская экспедиция

Библиография

- Дудин 1916 – *Дудин С.М.* Архитектурные памятники Китайского Туркестана (Из путевых записок). Отдельные оттиски из № 6, 10, 12, 19, 22, 28 и 31 журнала «Архитектурно-художественный Еженедельник» за 1916 г. Пг., 1916.
- Дудин 1917 – *Дудин С.М.* Техника стенописи и скульптуры в древних буддийских пещерах и храмах Западного Китая. Отдельный оттиск из V тома Сборника Музея Антропологии и Этнографии при Российской Академии Наук. Пг., 1917.
- Дудин 1918 – *Дудин С.М.* Техника стенописи и скульптуры в древних буддийских пещерах и храмах Западного Китая // Сборник Музея Антропологии и Этнографии. 1918. 5. 1. С. 21–92.
- Дьяконова 1995 – *Дьяконова Н.В.* Шикшин. Материалы Первой Русской Туркестанской экспедиции академика С.Ф. Ольденбурга. 1909–1910 гг. М., 1995.
- Ольденбург 1914 – *Ольденбург С.Ф.* Русская туркестанская экспедиция 1909–1910 г. Снаряженная по Высочайшему повелению состоящим под Высочайшим Его Императорского Величества покровительством русским Комитетом для изучения Средней и Восточной Азии. Краткий предварительный отчет. СПб., 1914.
- Dreyer 2015 – *Dreyer C.* Abenteuer Seidenstrasse. Die Berliner Turfan-Expeditionen 1902–1914. Lpz., 2015.
- Grünwedel 1906 – *Grünwedel A.* Bericht über archäologische Arbeiten in Idikutschari und Umgebung im Winter 1902–1903. München, 1906 (Abhandlungen der Königlich Bayerischen Akademie der Wissenschaften. 1. Kl. Bd XXIV. Abt. 1).
- Klementz 1899 – *Klementz D.* Turfan und seine Alterthümer // Nachrichten über die von der Kaiserlichen Akademie der Wissenschaften zu St. Petersburg im Jahre 1898 ausgerüstete Expedition nach Turfan. Heft 1. Sankt-Petersburg, 1899. S. 1–53.
- Le Coq 1922 – *von Le Coq A.* Die buddhistische Spätantike in Mittelasien. Teil 1. Die Plastik. B., 1922.
- Le Coq 1923 – *von Le Coq A.* Die buddhistische Spätantike in Mittelasien. Teil 2. Die Manichäischen Miniaturen. B., 1923.
- Le Coq 1924 – *von Le Coq A.* Die buddhistische Spätantike in Mittelasien. Teil 3. Wandmalereien. B., 1924.

Научное издание

Утверждено к печати

Учеными советами

Санкт-Петербургского филиала Архива РАН

Института всеобщей истории РАН

Института восточных рукописей РАН

ВОСТОЧНЫЙ ТУРКЕСТАН И МОНГОЛИЯ

ИСТОРИЯ ИЗУЧЕНИЯ В КОНЦЕ XIX – ПЕРВОЙ ТРЕТИ XX ВЕКА

Том III

Первая Русская Туркестанская Экспедиция 1909–1910 гг. академика С.Ф. Ольденбурга.
Фотоархив из собрания Института восточных рукописей РАН

Под общей редакцией члена-корреспондента РАН М.Д. Бухарина



Редактор И.Н. Кузнецов
Корректор Н.Ю. Жукова

И з д а т е л ь с т в о
Памятники исторической мысли
Москва, Воронежская, 38/43, 334

Сдано в набор 29.11.2017. Подписано в печать 26.09.2018.
Уч.-изд. л. 55,2. П. л. 66,1. Формат 60×90^{1/8}.
Бумага мелованная. Печать офсетная. Тираж 300 экз.

Отпечатано в России